

Les grandes aires urbaines structurent l'espace alsacien

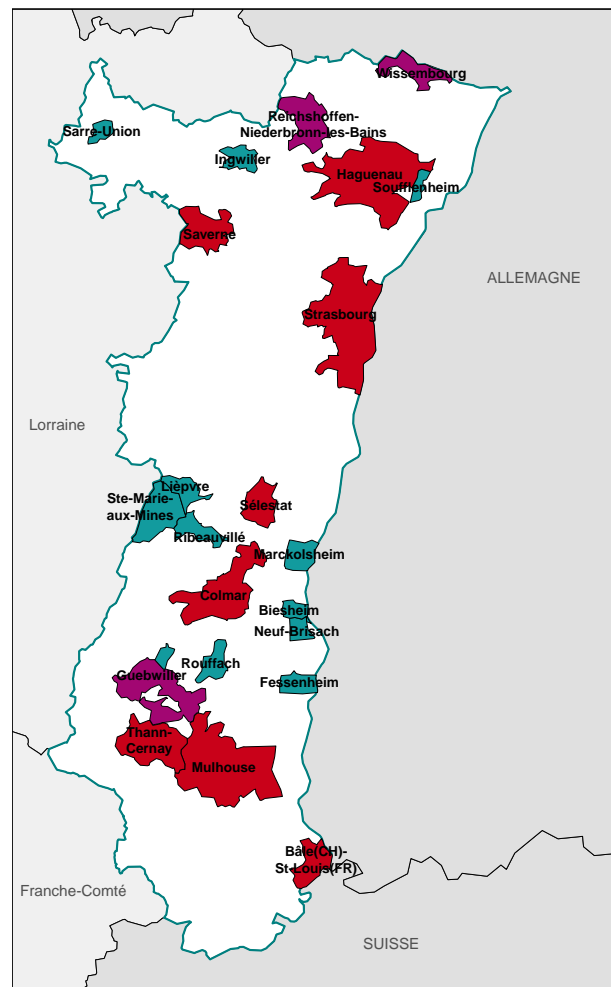
Yves Frydel
Chef de projets Études régionales
Insee Alsace



L'espace alsacien compte 22 aires

Le territoire alsacien s'articule autour de :

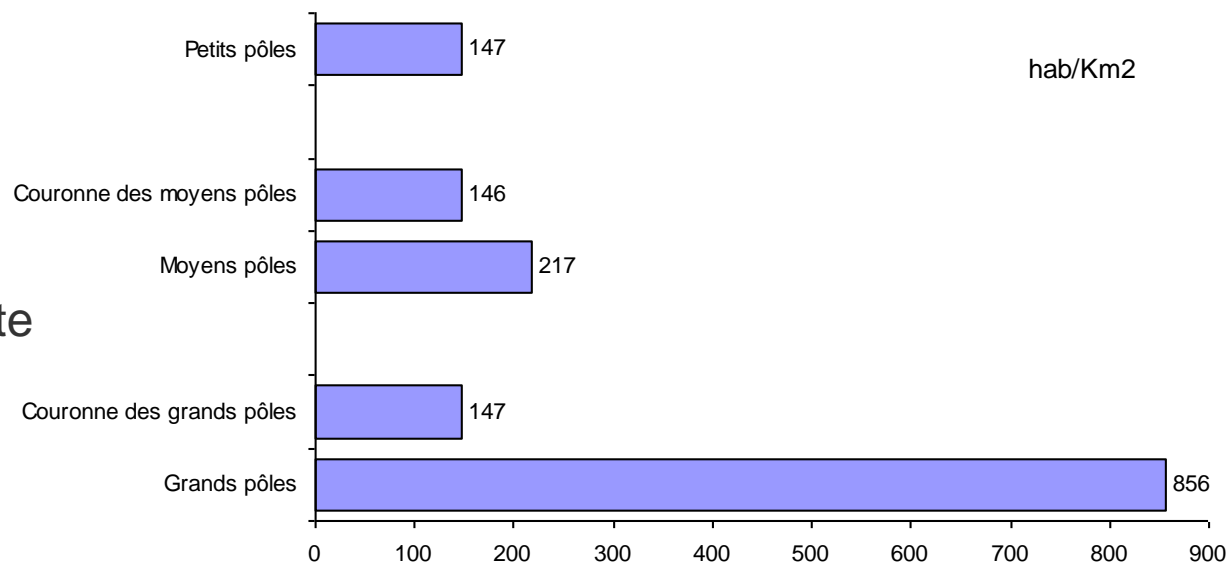
- huit grand pôles de plus de 10 000 emplois
- trois moyens pôles de 5 000 à 10 000 emplois
- onze petits pôles de 1 500 à 5 000 emplois



L'espace alsacien compte 22 aires

Forte densité de population dans les grands pôles urbains

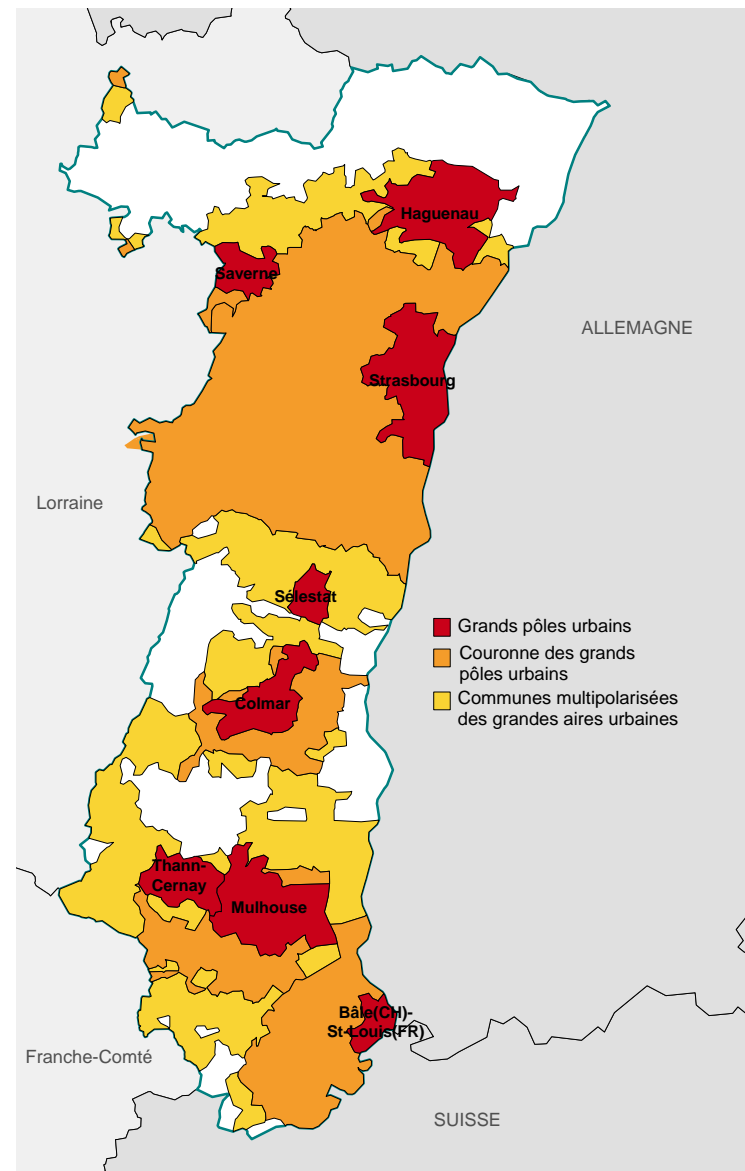
- Près de 900 habitants au Km² dans les grands pôles urbains
- Une densité des grands pôles six fois plus importante que celle de leur couronne



Les grandes aires urbaines structurent le territoire alsacien

L'espace des grandes aires urbaines :

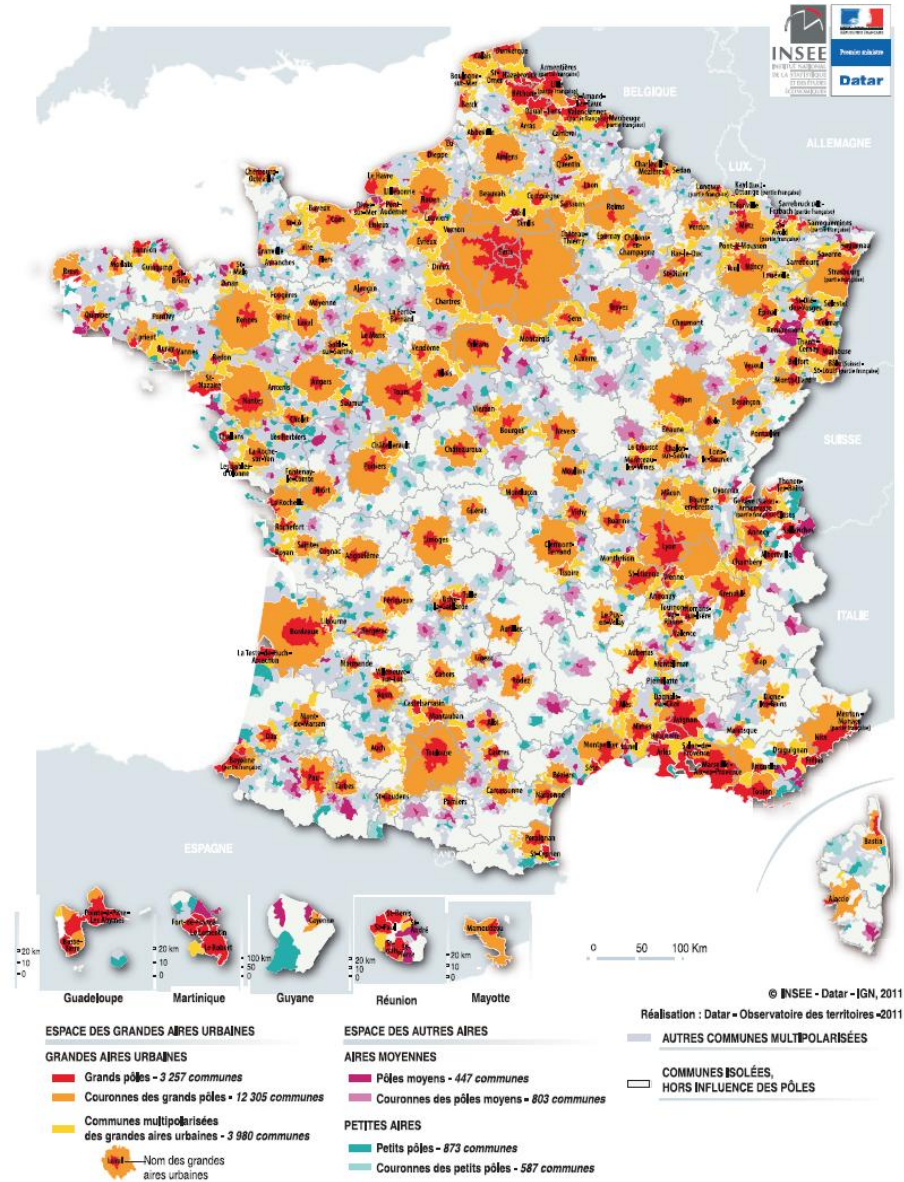
- formé des grands pôles, de leur couronne et des communes multipolarisées des grandes aires
- couvre 73 % du territoire
- Regroupe 87 % de la population



Les grandes aires urbaines structurent le territoire alsacien

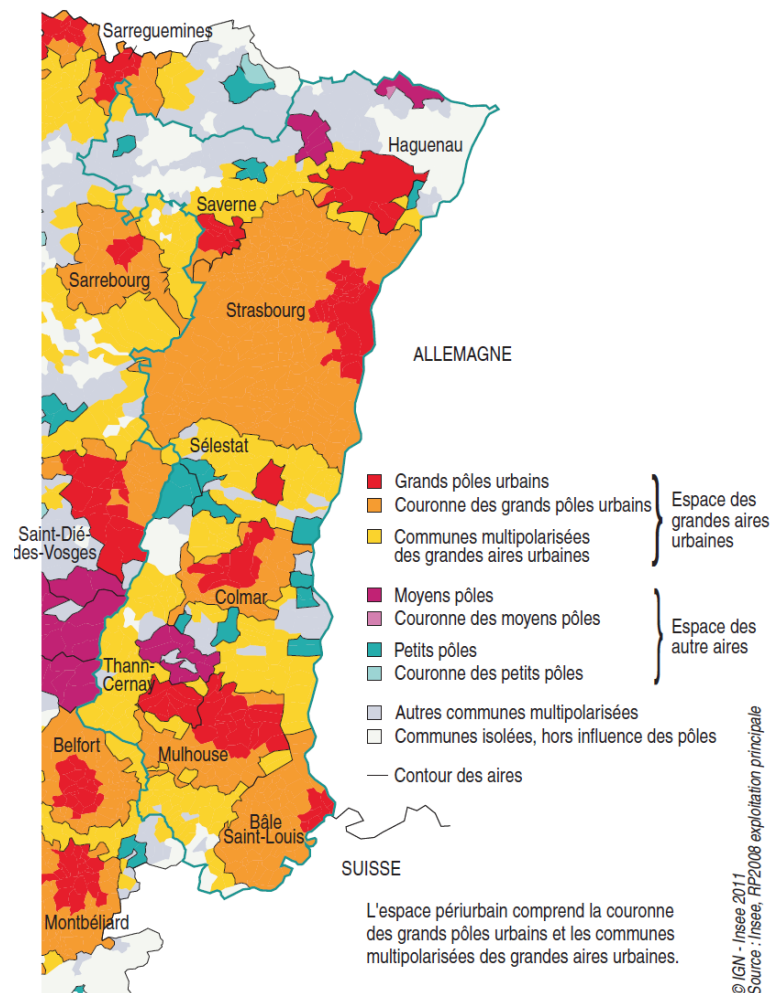
Au niveau France métropolitaine (hors aire urbaine de Paris) :

- L'espace des grandes aires urbaines couvre 44 % du territoire
- Regroupe 78 % de la population



Un territoire sous l'influence des villes

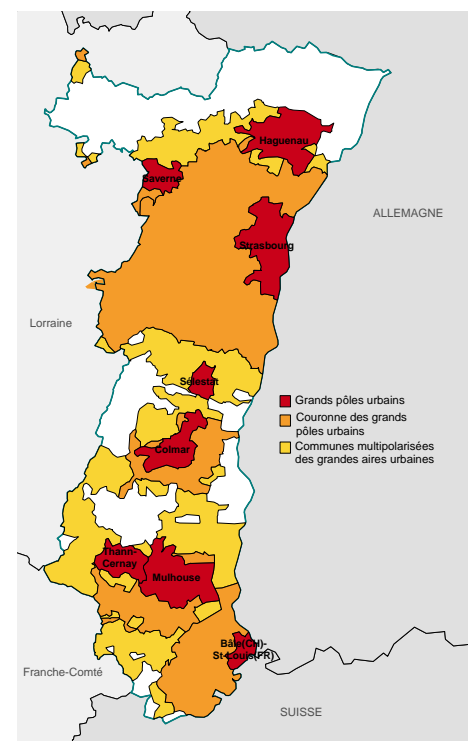
- 97 % de la population régionale vit dans une commune sous l'influence de la ville
- Moins d'une commune sur dix est hors d'influence des pôles..
- ...pour une sur cinq en France métropolitaine (hors aire urbaine de Paris)



Un vaste espace périurbain

Espace périurbain = couronne des grands pôles urbains + communes multipolarisées des grandes aires

- Regroupe deux communes sur trois
- Couvre 60 % du territoire (37 % pour la France métro hors AU de Paris)
- Rassemble 35 % de la population (26 % pour la France métro hors AU de Paris)

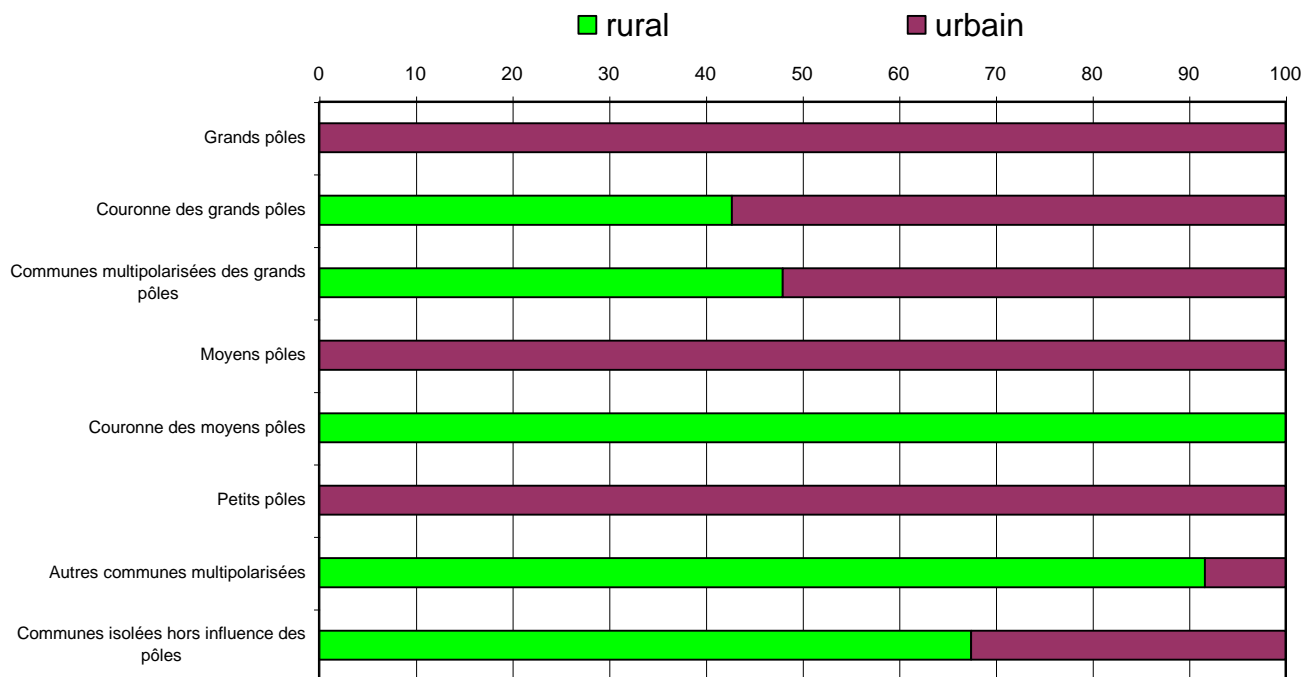


Type d'espace		Communes		Surface		Population en 2008		Densité (hab/km ²)
		Nombre	%	Km ²	%	Nombre	%	
Espace des grandes aires urbaines	Grandes aires urbaines	475	52,5	4 080	49,3	1 386 448	75,5	339,8
	<i>Grands pôles urbains</i>	81	9,0	1 112	13,4	951 509	51,8	855,5
	<i>Couronne des grands pôles urbains</i>	394	43,6	2 968	35,9	434 939	23,7	146,6
	Communes multipolarisées des grandes aires	219	24,2	1 955	23,6	214 902	11,7	109,9
	Total	694	76,8	6 035	72,9	1 601 350	87,2	265,3
	<i>dont espace périurbain*</i>	613	67,8	4 923	59,5	649 841	35,4	132,0

Un espace périurbain diversifié

- Croisement des approches morphologique (unités urbaines) et fonctionnelle (déplacement domicile-travail)
- Sept communes périurbaines sur dix sont rurales

part de la population urbaine et rurale selon les catégories du zonage en aires urbaines



Un espace périurbain en extension

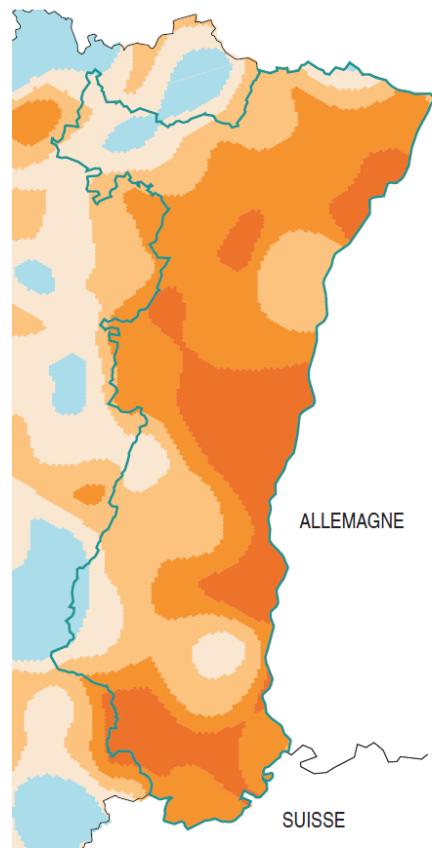
- Des communes de résidence éloignées des lieux où se situent les emplois

Type d'espace	Population en 2008 (en %)	Emplois en 2008 (en %)
Grands pôles urbains	51,8	64,2
Couronne des grands pôles urbains	23,7	17,1
Multipolarisé des grandes aires urbaines	11,7	7,7
<i>Espace périurbain</i>	35,4	24,8
Moyennes aires	2,8	2,9
Petites aires	2,6	3,7
Autres communes multipolarisées	3,9	1,9
Communes isolées, hors influence des pôles	3,5	2,5
Ensemble	100,0	100,0

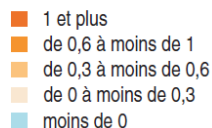
Un espace périurbain en extension

- Un dynamisme démographique deux fois plus important en périphérie des grands pôles
- En 2008, 35 % de la population régionale réside dans une commune périurbaine (25 % neuf ans plus tôt)
- Entre 1999 et 2008, l'espace périurbain a augmenté de moitié (la tendance au niveau métropolitain est proche)

Poursuite de la périurbanisation



Taux d'évolution annuel moyen de la population entre 1999 et 2008 (en %)

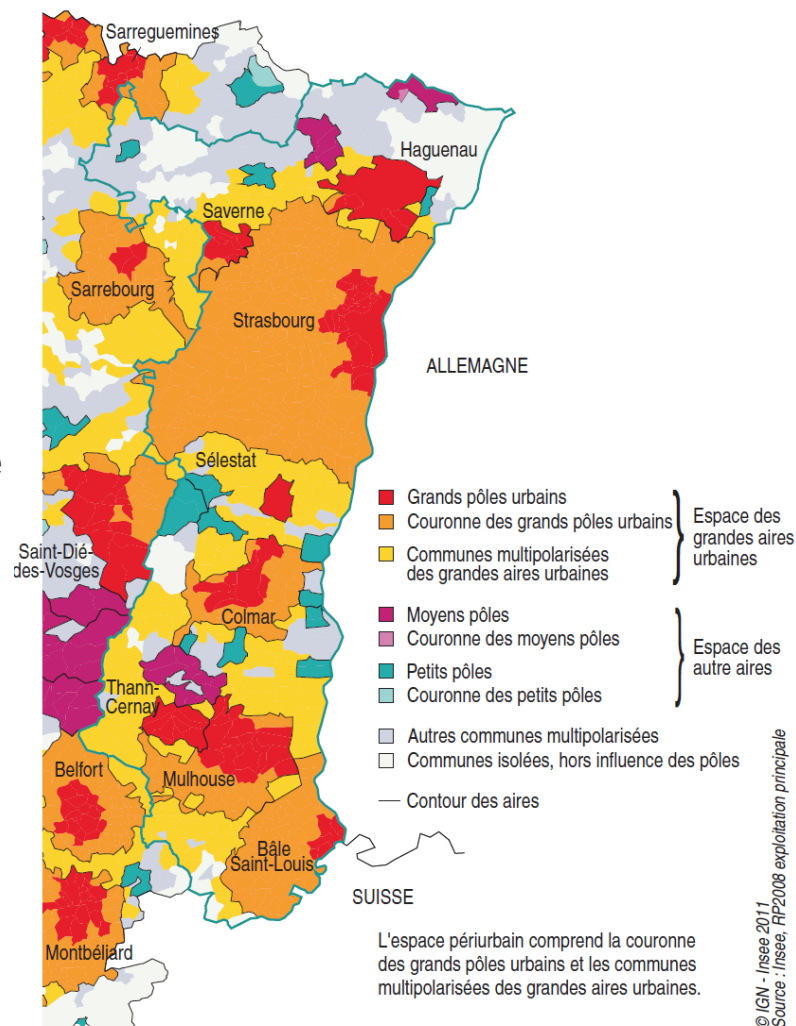


Densification et extension territoriale

- Huit grandes aires urbaines aux évolutions distinctes
- Les aires urbaines de Sélestat, Thann-Cernay, Haguenau et Saverne se limitent essentiellement au pôle urbain
- Aire de Thann-Cernay : extension et densification limitées
- Aire de Sélestat : contour de l'unité urbaine inchangé, forte augmentation de la population de la commune de Sélestat
- Aire d'Haguenau : extension modérée, densification de l'unité urbaine
- Aire de Saverne : extension et densification de l'unité urbaine

Densification et extension territoriale

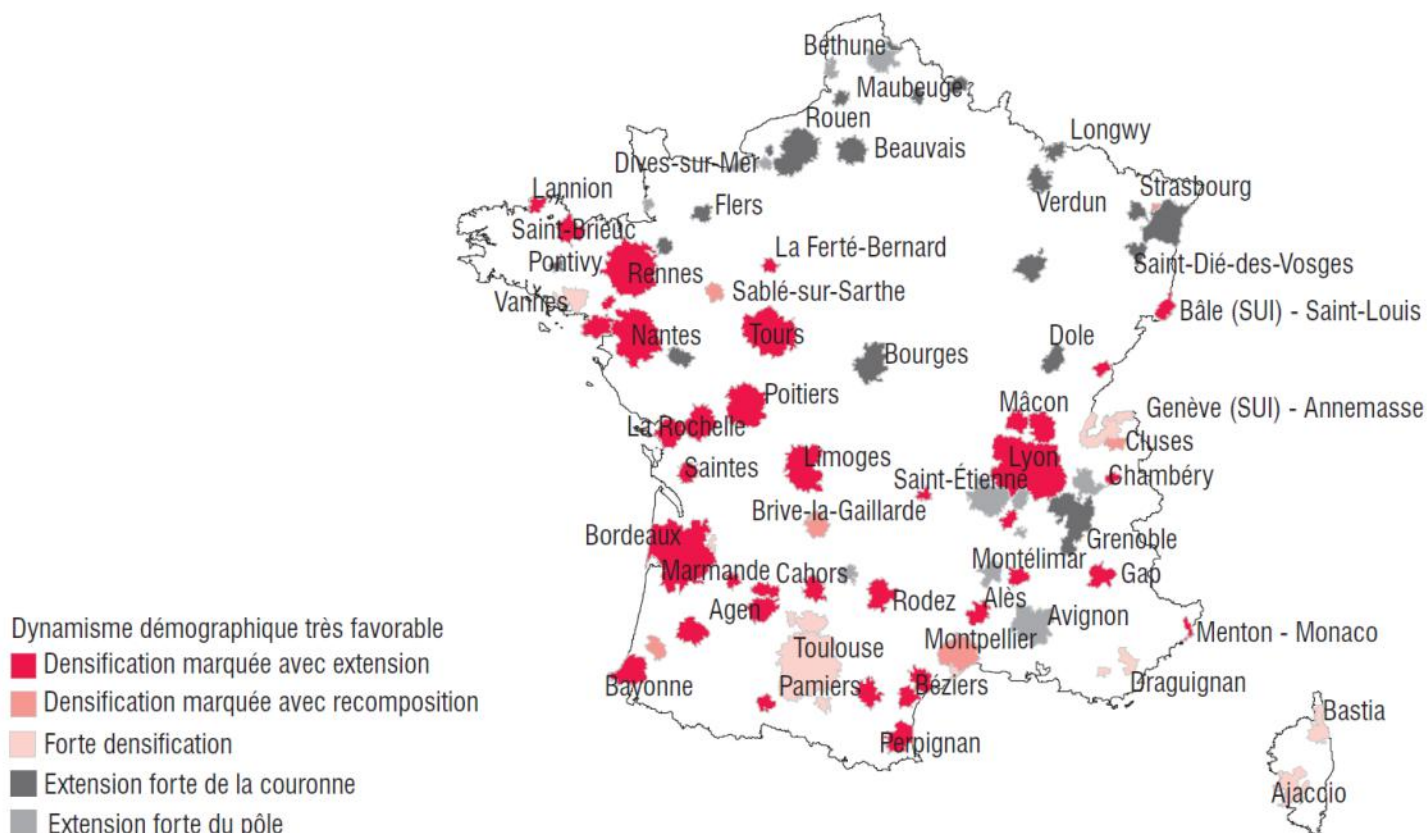
- Aire urbaine de Strasbourg :
 - 757 600 habitants en 2008
 - Neuvième aire la plus peuplée de France
 - Le pôle occupe 11 % de la surface de l'aire et concentre 60 % de sa population
 - Très forte extension territoriale de la couronne (244 communes en 2008 pour 166 en 1999)
 - Densification de la couronne



Densification et extension territoriale

- **Aire urbaine de Strasbourg** : une évolution comparable à celle de Rouen et de Grenoble

① Les grandes aires urbaines en forte croissance

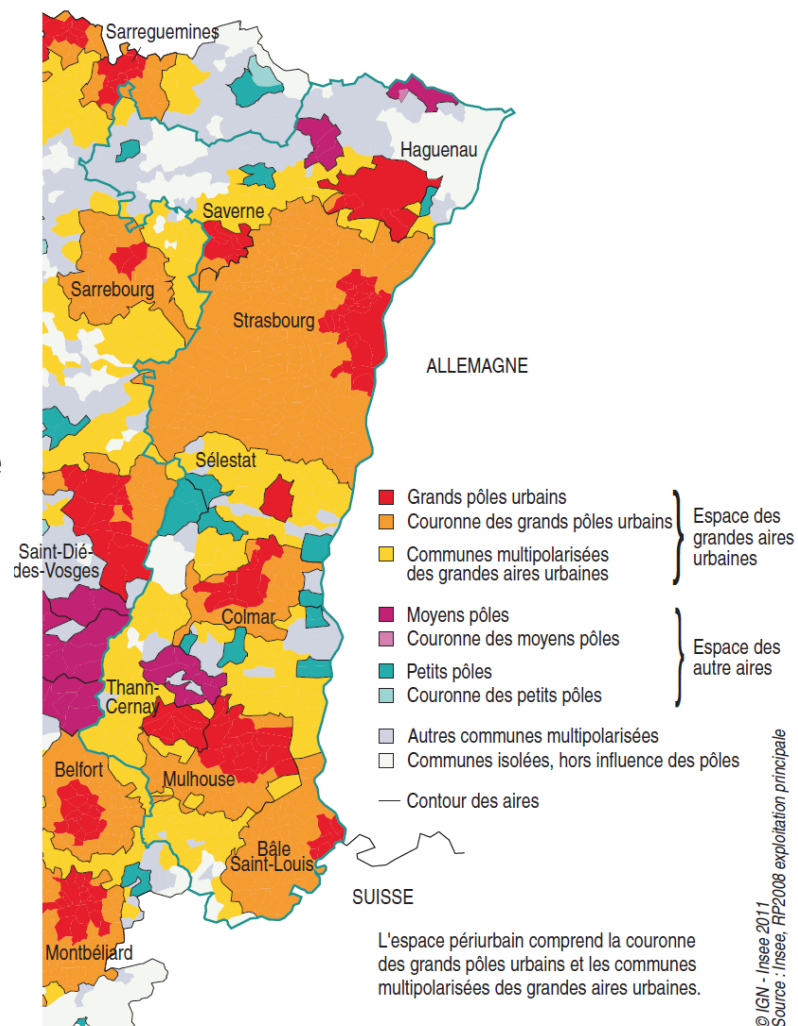


Champ : grandes aires urbaines de France métropolitaine.

Source : Insee, recensements de la population de 1999 et 2008.

Densification et extension territoriale

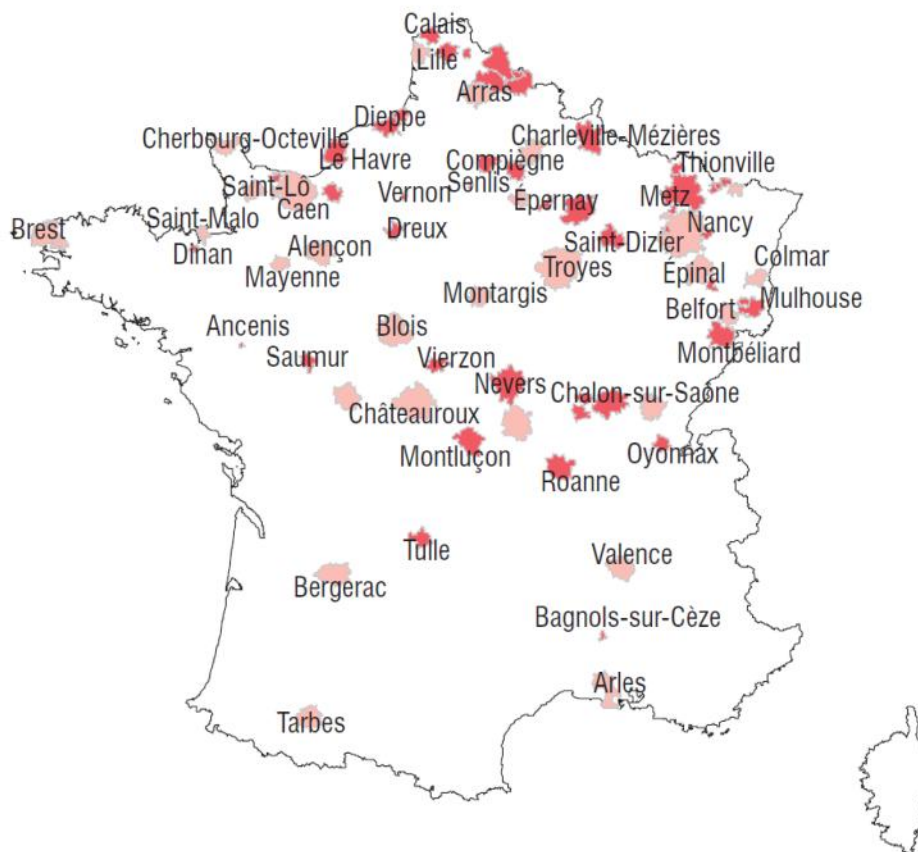
- Aire urbaine de Mulhouse :
 - 281 500 habitants en 2008
 - 34^{ème} aire la plus peuplée de France
 - Le pôle occupe 47 % de la surface de l'aire et concentre 86 % de sa population
 - Faible extension territoriale
 - Densification de la couronne



Densification et extension territoriale

- **Aire urbaine de Mulhouse** : un faible dynamisme démographique que l'on retrouve dans de nombreuses aires de la moitié nord de la France

③ Les grandes aires urbaines en faible croissance

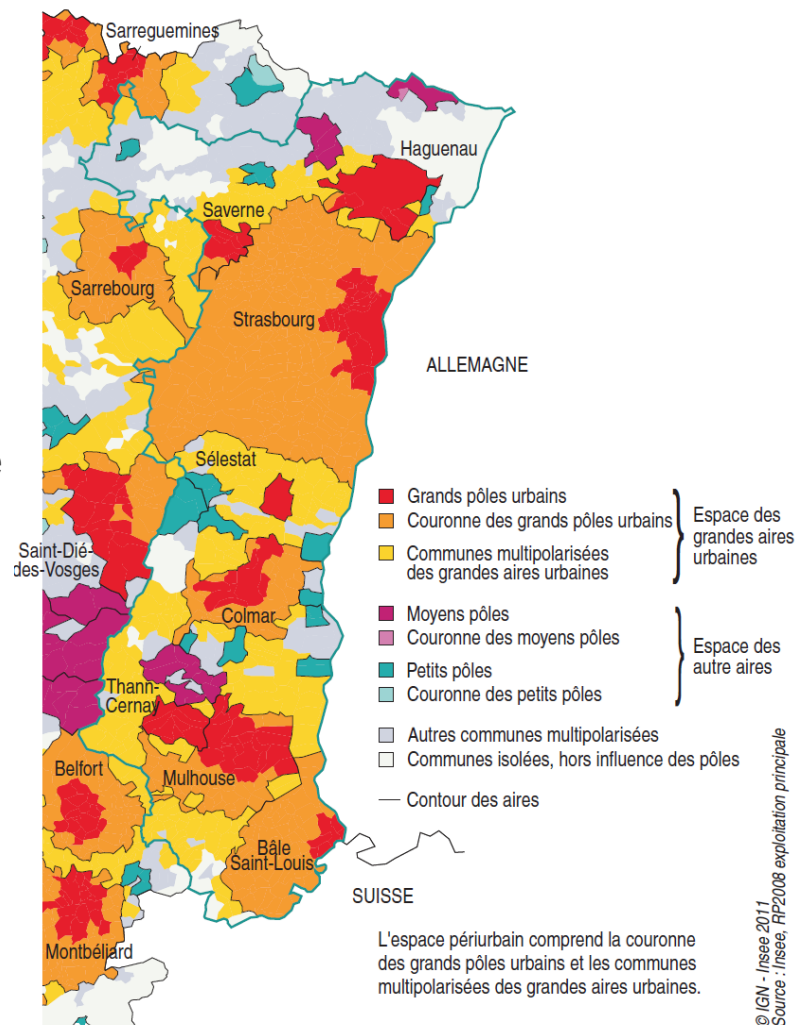


Faible dynamisme démographique
■ Faible densification et extension
■ Densification et extension moyenne

Champ : grandes aires urbaines de France métropolitaine.
Source : Insee, recensements de la population de 1999 et 2008.

Densification et extension territoriale

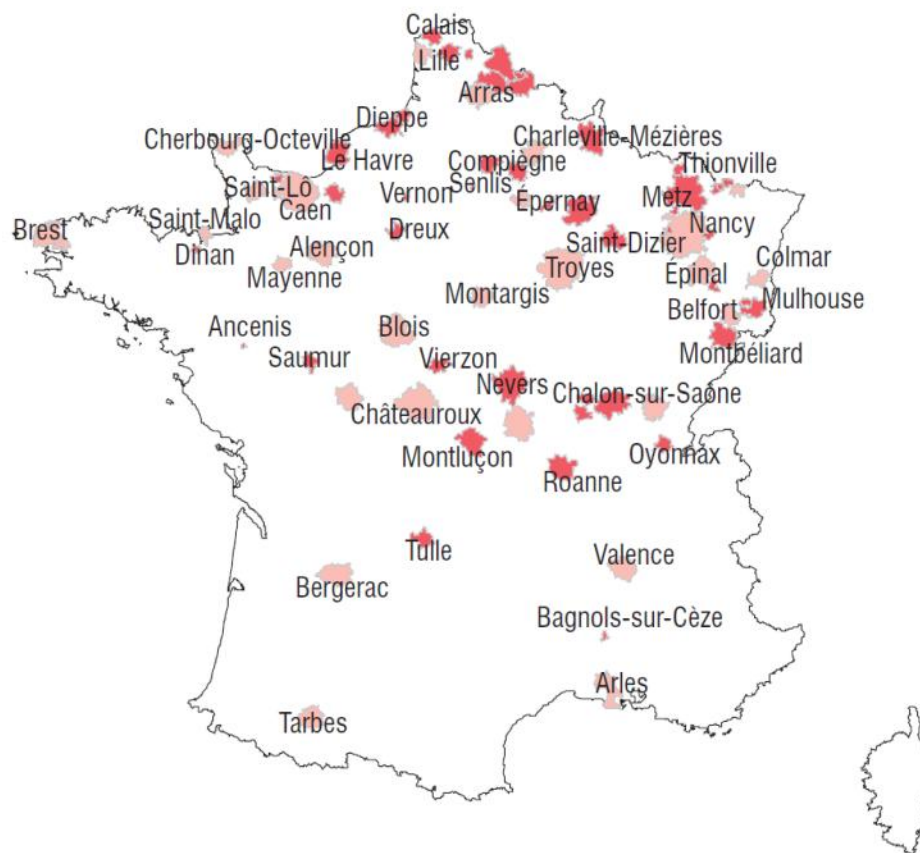
- Aire urbaine de Colmar :
 - 126 300 habitants en 2008
 - 64^{ème} aire la plus peuplée de France
 - Le pôle occupe 34 % de la surface de l'aire et concentre 72 % de sa population
 - Densification et extension de la couronne



Densification et extension territoriale

- **Aire urbaine de Colmar** : une évolution comparable à celle des aires d'Épinal et de Belfort

③ Les grandes aires urbaines en faible croissance

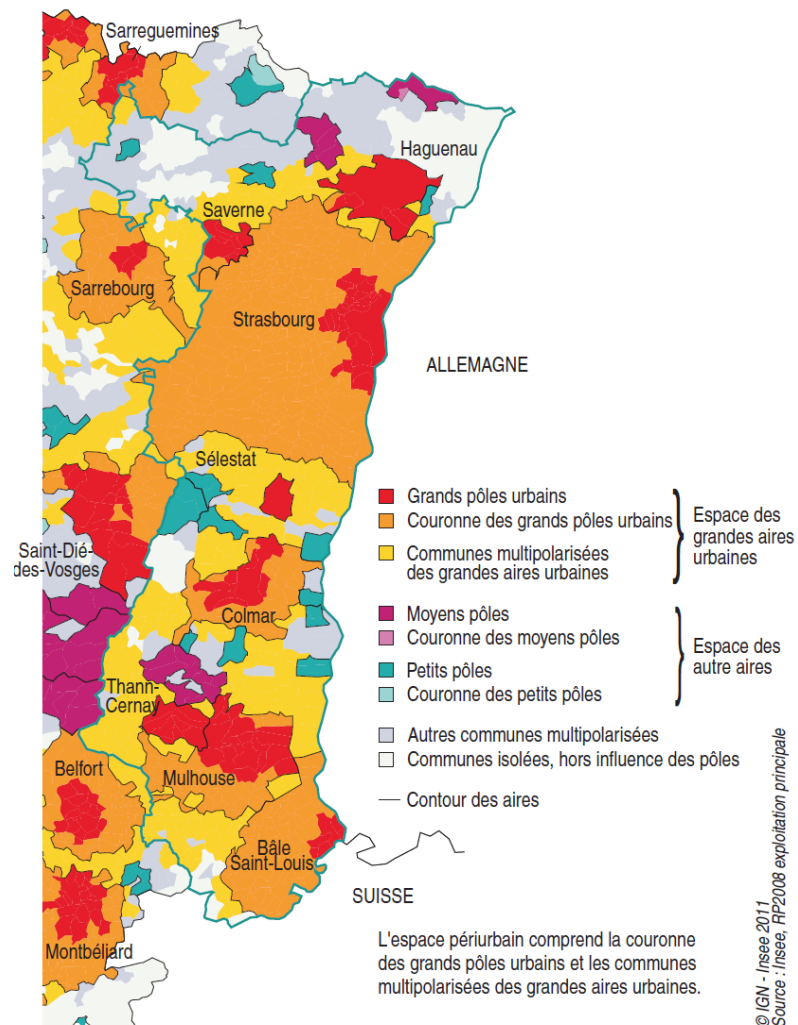


Faible dynamisme démographique
■ Faible densification et extension
■ Densification et extension moyenne

Champ : grandes aires urbaines de France métropolitaine.
Source : Insee, recensements de la population de 1999 et 2008.

Densification et extension territoriale

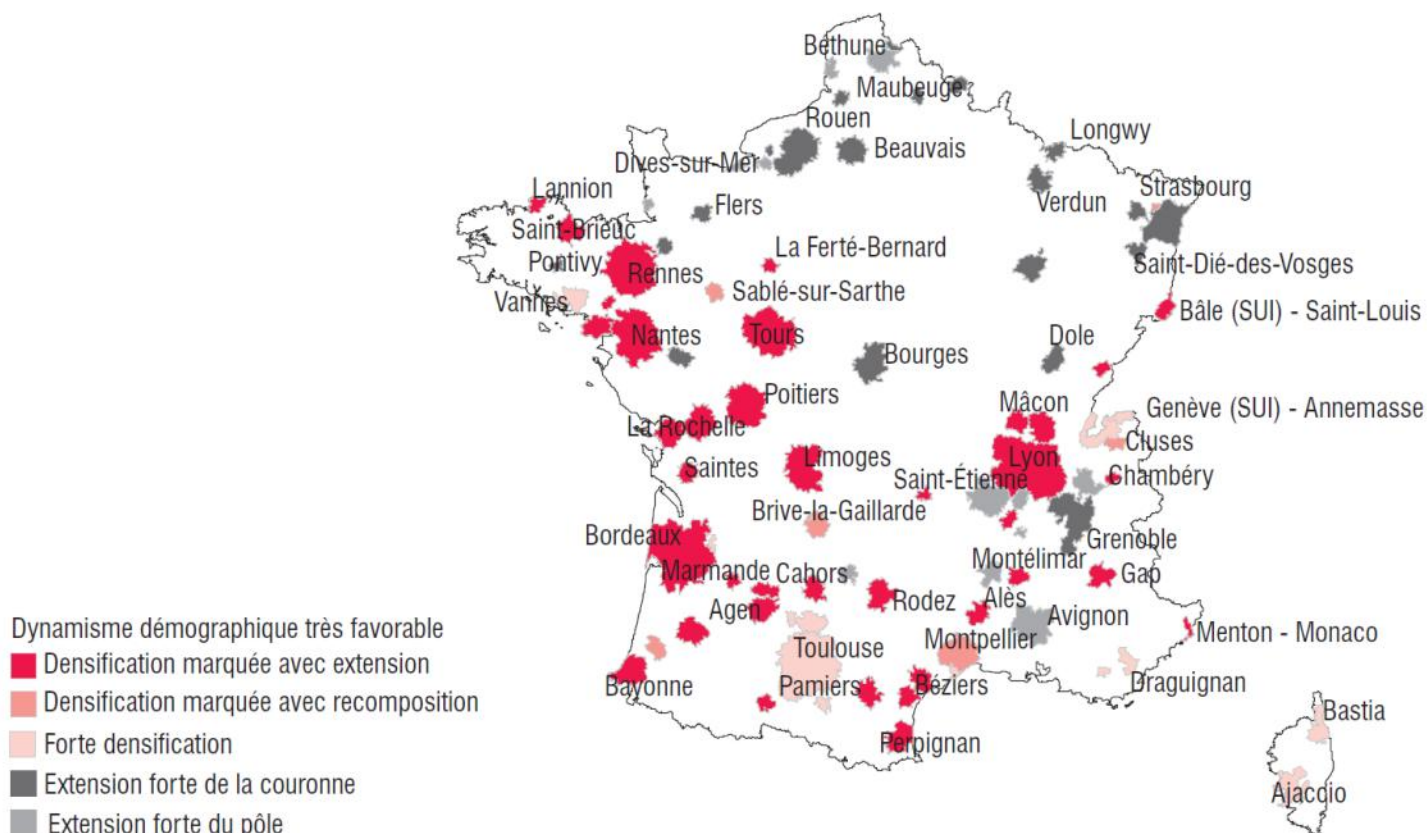
- Aire urbaine de Saint-Louis :
 - 89 300 habitants en 2008
 - 98^{ème} aire la plus peuplée de France
 - Le pôle occupe 9 % de la surface de l'aire et concentre 41 % de sa population
 - Densification du pôle urbain (+5,5 %)
 - Densification et forte extension de la couronne



Densification et extension territoriale

- **Aire urbaine de Saint-Louis** : une exception dans le quart nord-est du territoire

① Les grandes aires urbaines en forte croissance



Champ : grandes aires urbaines de France métropolitaine.

Source : Insee, recensements de la population de 1999 et 2008.

Les grandes aires urbaines structurent l'espace alsacien

Merci de votre attention !

Contact

M. Yves Frydel

Tél. : 03 88 52 40 50

Courriel : yves.frydel@insee.fr

Insee Alsace

14 rue du Maréchal Juin
67084 Strasbourg Cedex

www.insee.fr/alsace



Informations statistiques :

www.insee.fr / Contacter l'Insee

09 72 72 4000

(coût d'un appel local)

du lundi au vendredi de 9h00 à 17h00