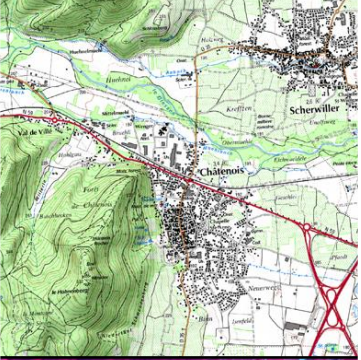
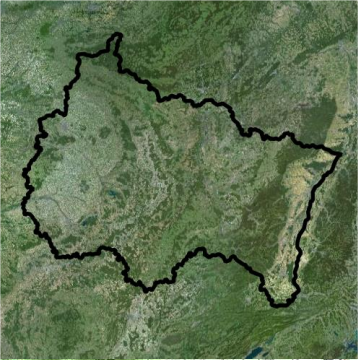


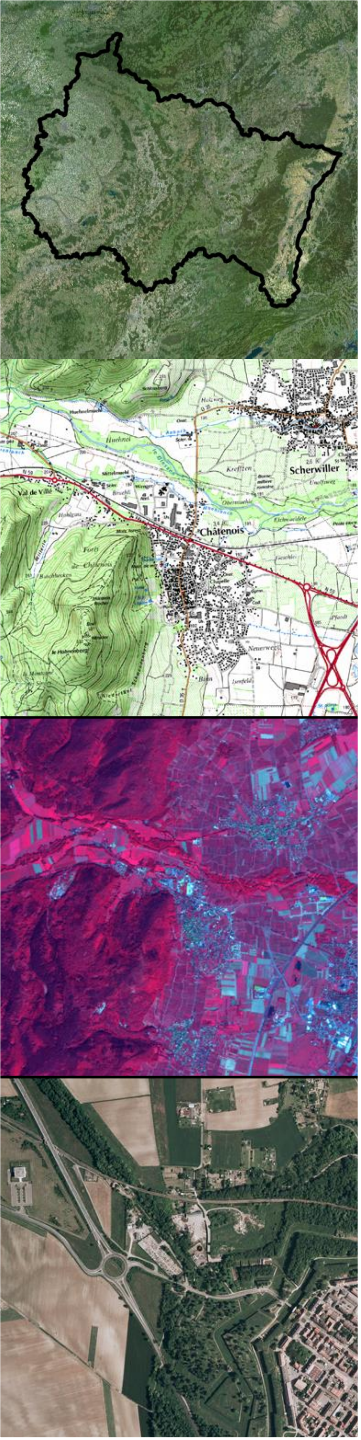
GéoGrandEst

Une Géoplateforme au service des acteurs du territoire



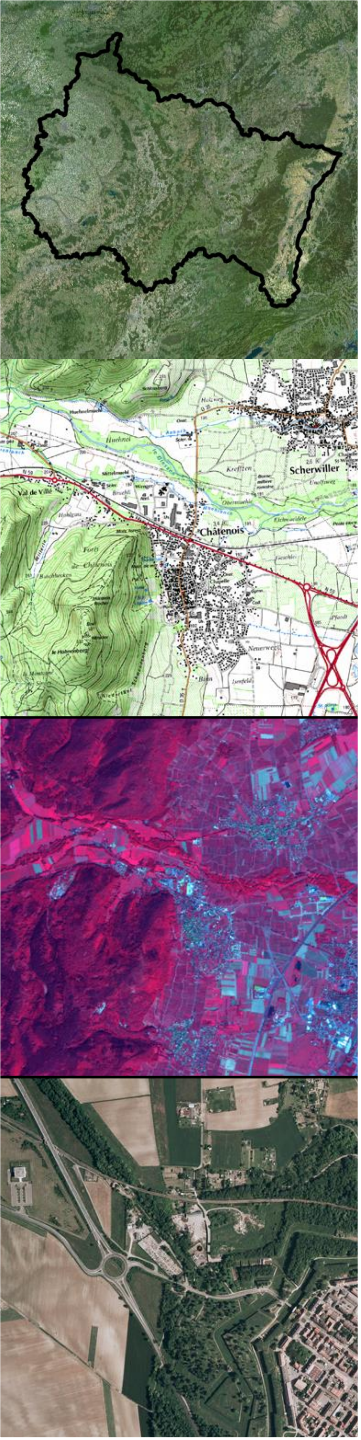
Objectifs de la plateforme GéoGrandEst

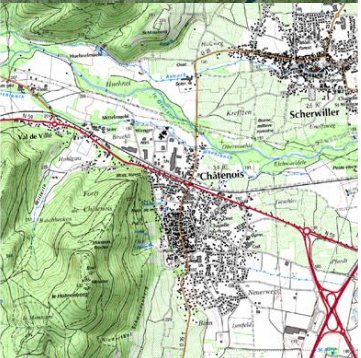
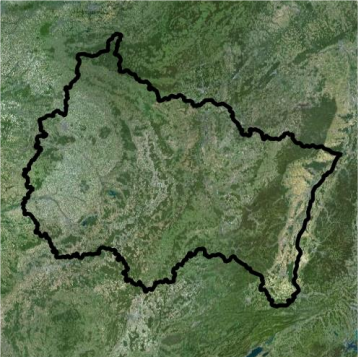
- Offrir un outil aux acteurs du territoire pour répondre à la directive Inspire:
 - Description des données (catalogue)
 - Consultation des données (visionneuse)
 - Téléchargement des données (serveur cartographique)
- Fédérer les actions et données locales (point de référence)
- Faciliter le partage et l'échange de données
- Faciliter le relai vers le niveau national:
 - Publication sur le Géocatalogue et Géoportail
 - Publication sur Data.gouv.fr (données open data via la « passerelle Inspire »)



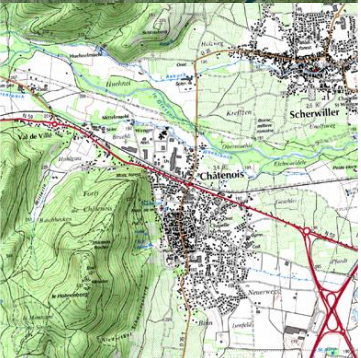
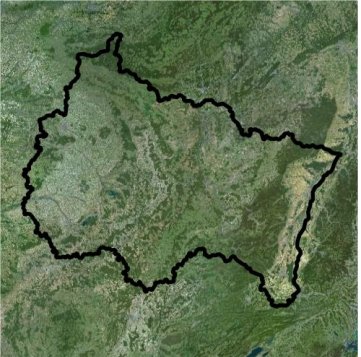
Mise en œuvre de la plateforme GéoGrandEst

- Etude de préfiguration: retenir la solution géOrchestra
 - Déjà déployée en Alsace dans le cadre de CIGAL
 - Répond bien aux besoins spécifiés (interopérabilité, services Inspire, etc.)
- Planning à venir:
 - Février 2017: lancement du marché de plateforme GéoGrandEst
 - 2^{ème} semestre 2017: mise en place de la plateforme GéoGrandEst
- D'ici là: utiliser la plateforme CIGAL comme support à la mise en place de l'IDG





Place à la démo:
<https://www.cigalsace.org>



Merci de votre attention!