

Organisation de l'État en Grand Est DREAL – DDT

Strasbourg le 4 décembre 2018

Equipe d'animation régionale

Patrick Viard - DDT54

Denis Rundstadler - DDT54

Xavier Cheippe - DREAL

Charles Ackermann - DREAL

Sommaire

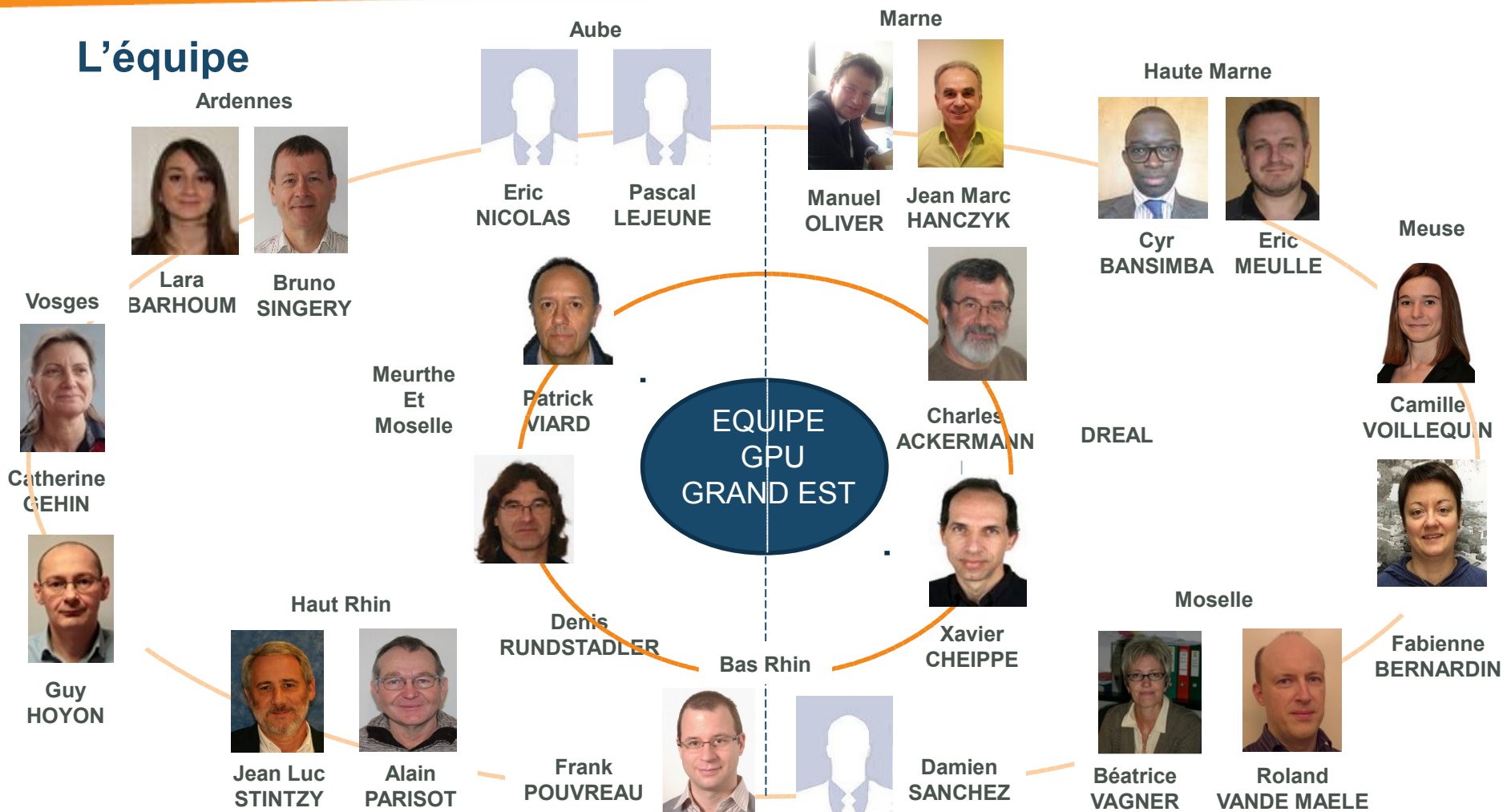
1 – L'équipe GPU Grand Est

2 - État d'avancement de l'alimentation du GPU en région

3 – Formations

1.1 – La nouvelle équipe des chefs de projet locaux GRAND EST

L'équipe



Le renouvellement du réseau des chef(fe)s de projet locaux du GPU a été initié fin 2017 (note du 01/12/17).
Le fonctionnement en binôme avec la double compétence urbanisme/SIG est affirmé lors du renouvellement.
L'animation régionale est portée par un double binôme DREAL/DDT 54

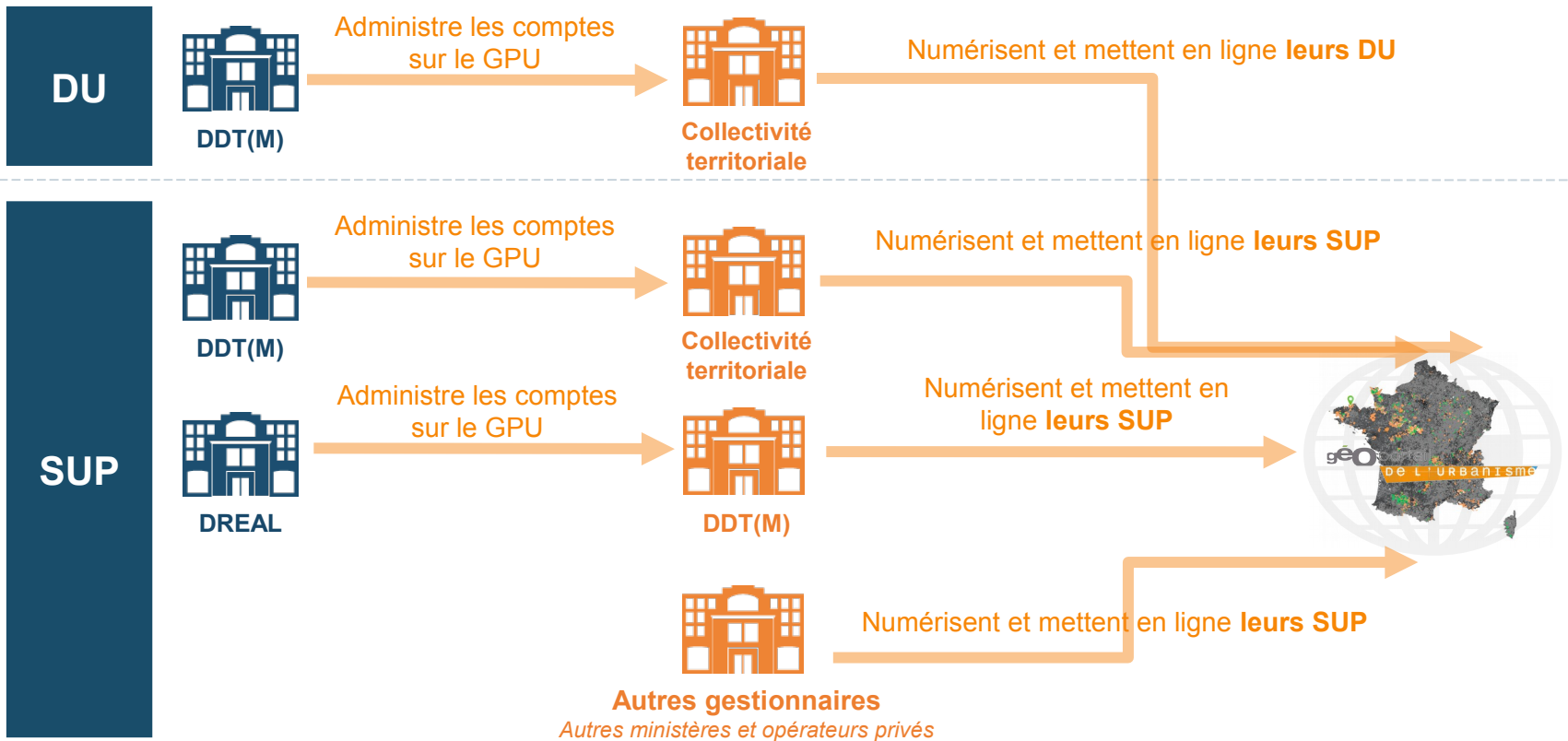


Chef de projet DU
Pierre CAPART
(QV3)

Chef de projet SUP
Emilie CHAUFaux
(QV4)



Une dynamique régulière et continue ...



Les DDT(M) sont administratrices locales pour les DU & les SUP des collectivités et sont autorités compétentes pour les SUP des ministères (MTES, MCTRCT et MAA).

Stratégies de déploiement propres à chaque département

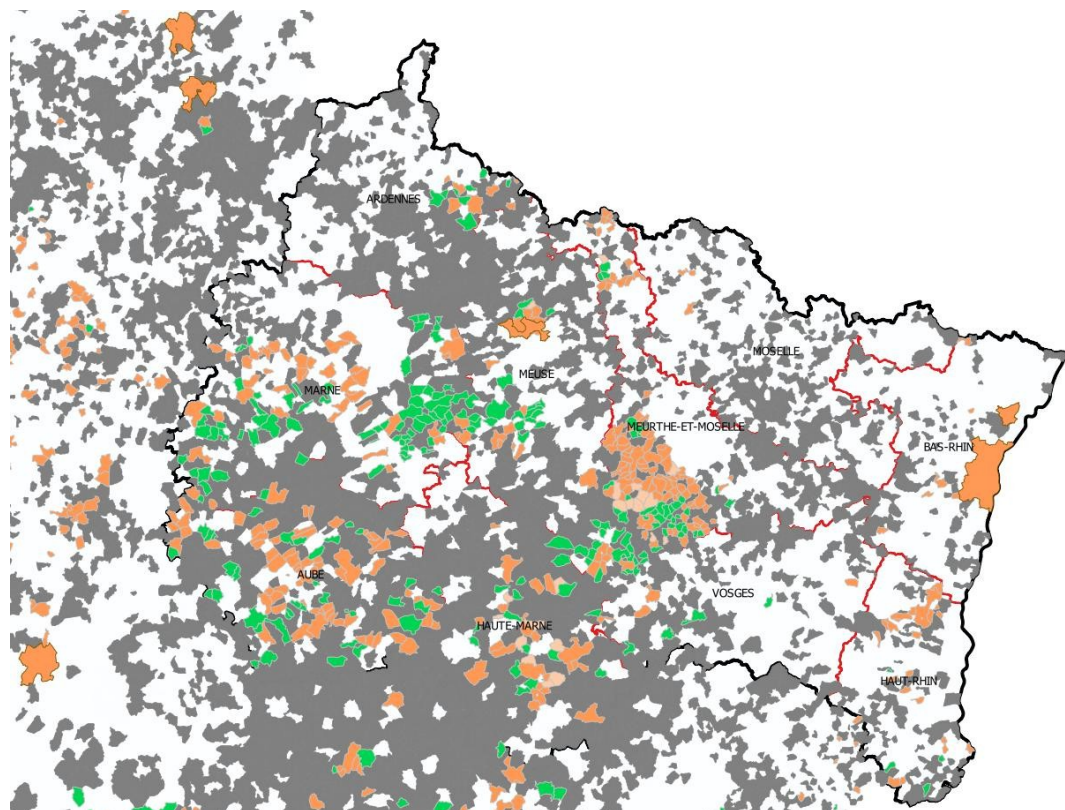
- => communication vers les EPCI compétents ou les communes
- => envoi des courriers d'information et formulaires
- => accompagnement des EPCI sur un exercice de versement et construction d'une fiche « mode d'emploi »
- => sensibilisation des centres instructeurs et des BE
- => informations aux collectivités lors de réunions (associations des maires)



Des stratégies adaptées dans chaque département en fonction des situations, des moyens.

En chiffre au 30/11/2018

- 544 DU versés dont 20 POS – 225 CC – 291 PLU – 1 PLUi – 7 SCOT
- 45 DU en attente de publication
- 27 SUP



10 % des versement à l'échelle nationale

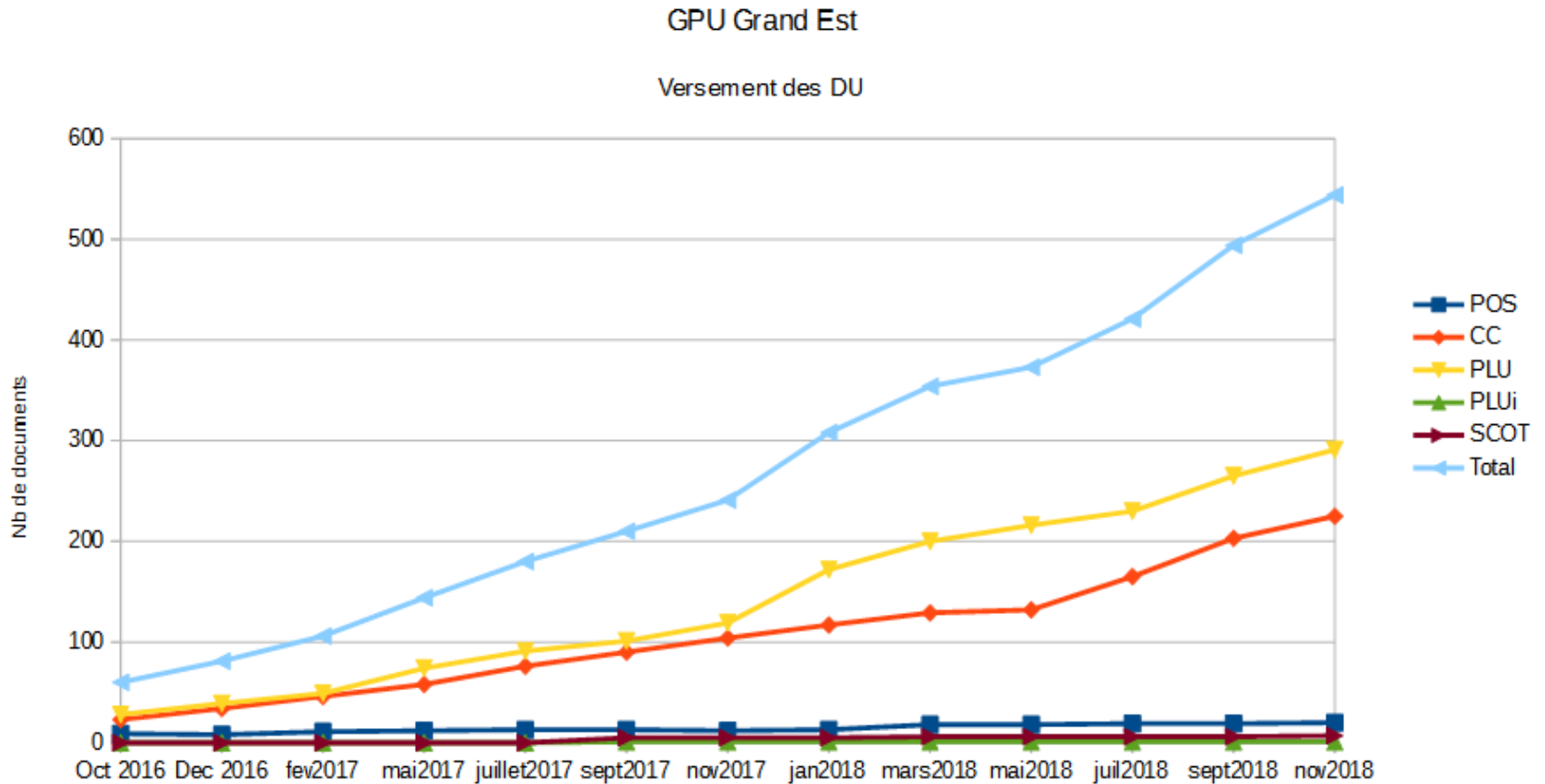
- 5 232 DU
- 293 SUP
- 49 SCOT

Légende

VUE D'ENSEMBLE (PLUi, PLU, POS, CC, RNU)

- Règlement national d'urbanisme
- Plan local d'urbanisme intercommunal
- Plan local d'urbanisme
- Plan d'occupation des sols
- Carte communale

Une dynamique régulière et continue ...



Pour mémoire 350 DU versé en juin 2018, 544 DU fin novembre

Projets de formations

- A destination des bureaux d'études

Formation délocalisée en région

=> GPU et Standard CNIG

=> numérisation d'un document d'urbanisme au standard CNIG avec QGIS

- A destination des techniciens des collectivités

Formation GPU et Standard CNIG à organiser avec le CNFPT

Documentation disponible sur internet et intranet

- Retrouvez sur le [géoportail de l'urbanisme](#)
 - Une [FAQ](#) pour répondre à vos questions :
 - Un [formulaire de contact](#) pour poser vos questions au service d'assistance
- Retrouvez sur le site de [GéoInformations](#)
 - Les [guides méthodologiques](#) pour la publication des SUP
: <http://www.geoinformations.developpement-durable.gouv.fr/le-guide-methodologique-de-numerisation-des-sup-a3137.html>
- Si vous êtes un service du ministère de la Cohésion des territoires, vous pouvez retrouver la documentation relative au GPU sur [l'intranet de la DGALN](#)



La documentation technique et méthodologique disponible est régulièrement mise-à-jour. Pour toute demande d'assistance via le formulaire de contact, le délai moyen de réponse est fixé à 10 jours.