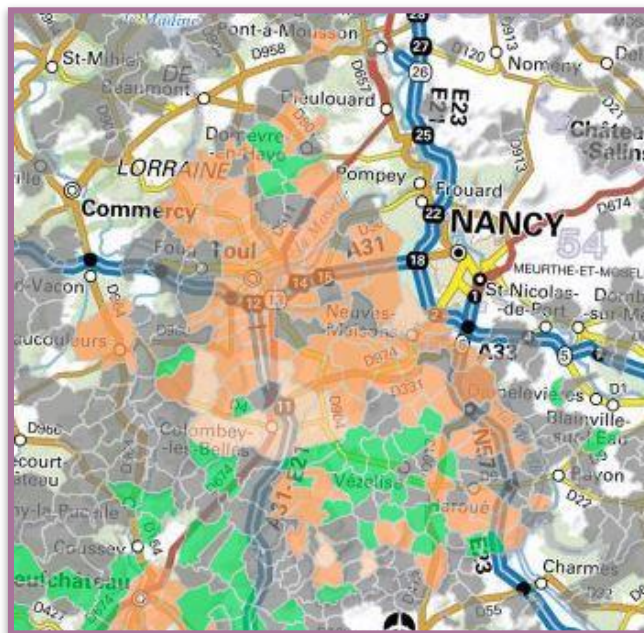


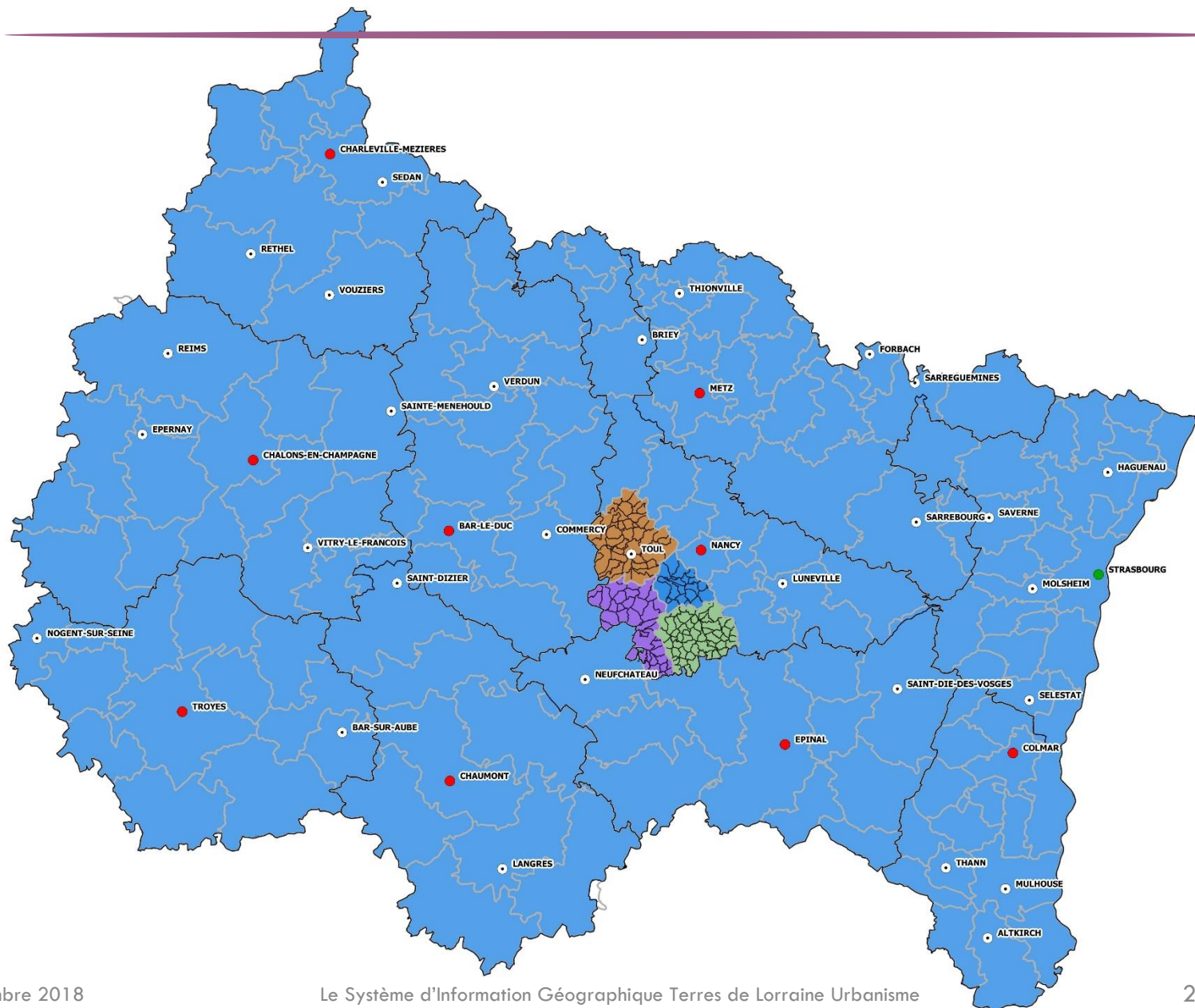
Journée d'animation GéoGrandEst - GPU Terres de Lorraine Urbanisme



Témoignage sur l'intégration de documents
dans le Géoportail de l'Urbanisme



Terres de Lorraine Urbanisme





SIG, un outil ressource

TDLU

Planification

Habitat et
AMO

SIG

Instruction
des AOS

Observatoire
de l'habitat
et du foncier



Le rôle du service SIG

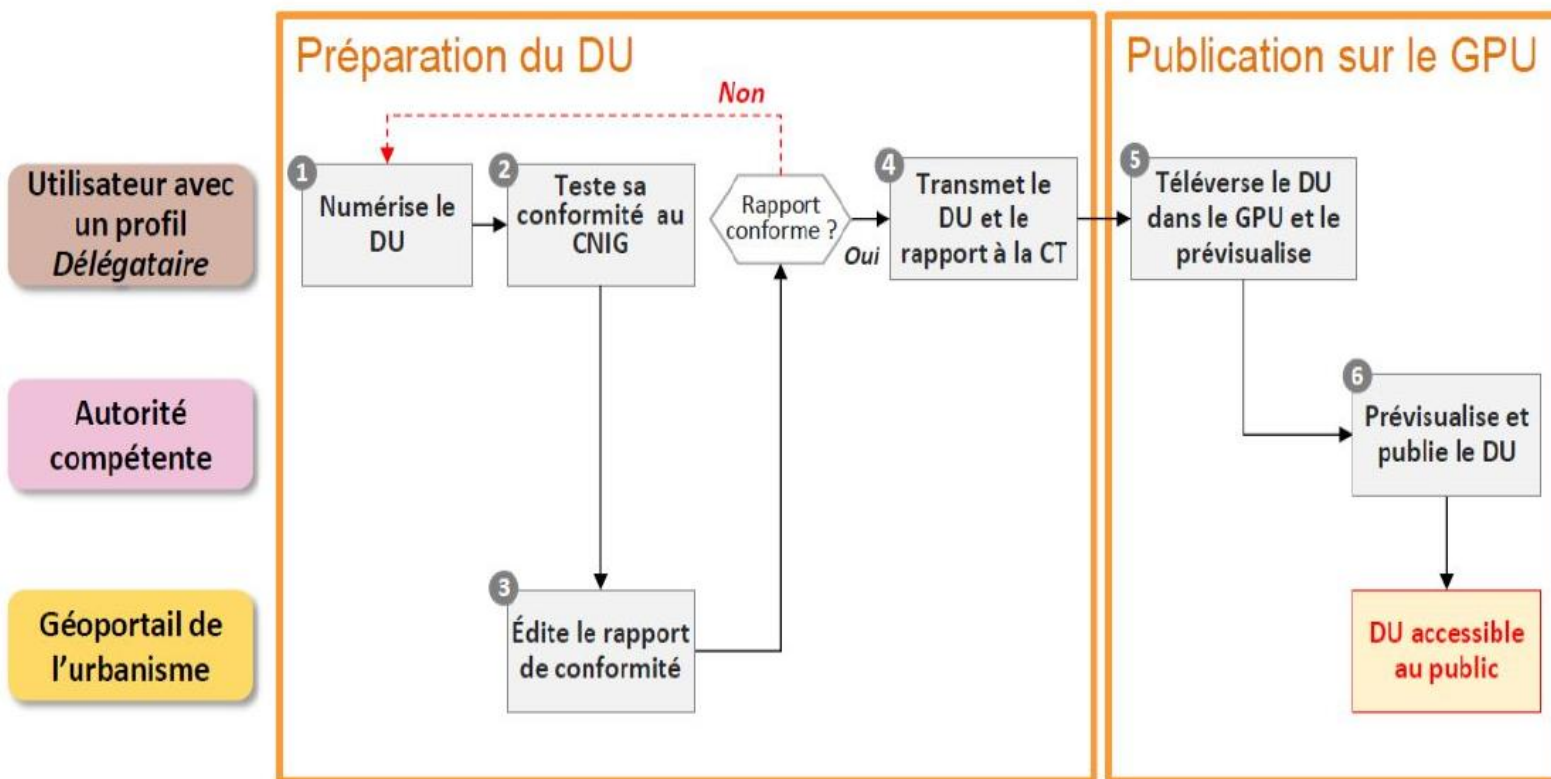
2015	2016/2017	2018	2019
<ul style="list-style-type: none">➤ <i>Récupération des 107 DU du territoire (47 RNU)</i>	<ul style="list-style-type: none">➤ <i>Information sur la mise en place du GPU</i>	<ul style="list-style-type: none">➤ <i>Développement des bases de données au-delà du GPU</i>	<ul style="list-style-type: none">➤ <i>Accès grand public aux données du territoire</i>
<ul style="list-style-type: none">➤ <i>Intégration dans un logiciel SIG/ADS</i>	<ul style="list-style-type: none">➤ <i>Proposition de scénarii d'intégration aux structures</i>	<ul style="list-style-type: none">➤ <i>Solution Web SIG pour les communes et CC</i>	<ul style="list-style-type: none">➤ <i>Formation des utilisateurs et animations</i>



Le rôle du service SIG

La collectivité territoriale choisit les modalités de publication

Option 3 : L'autorité compétente délègue la numérisation et le téléversement

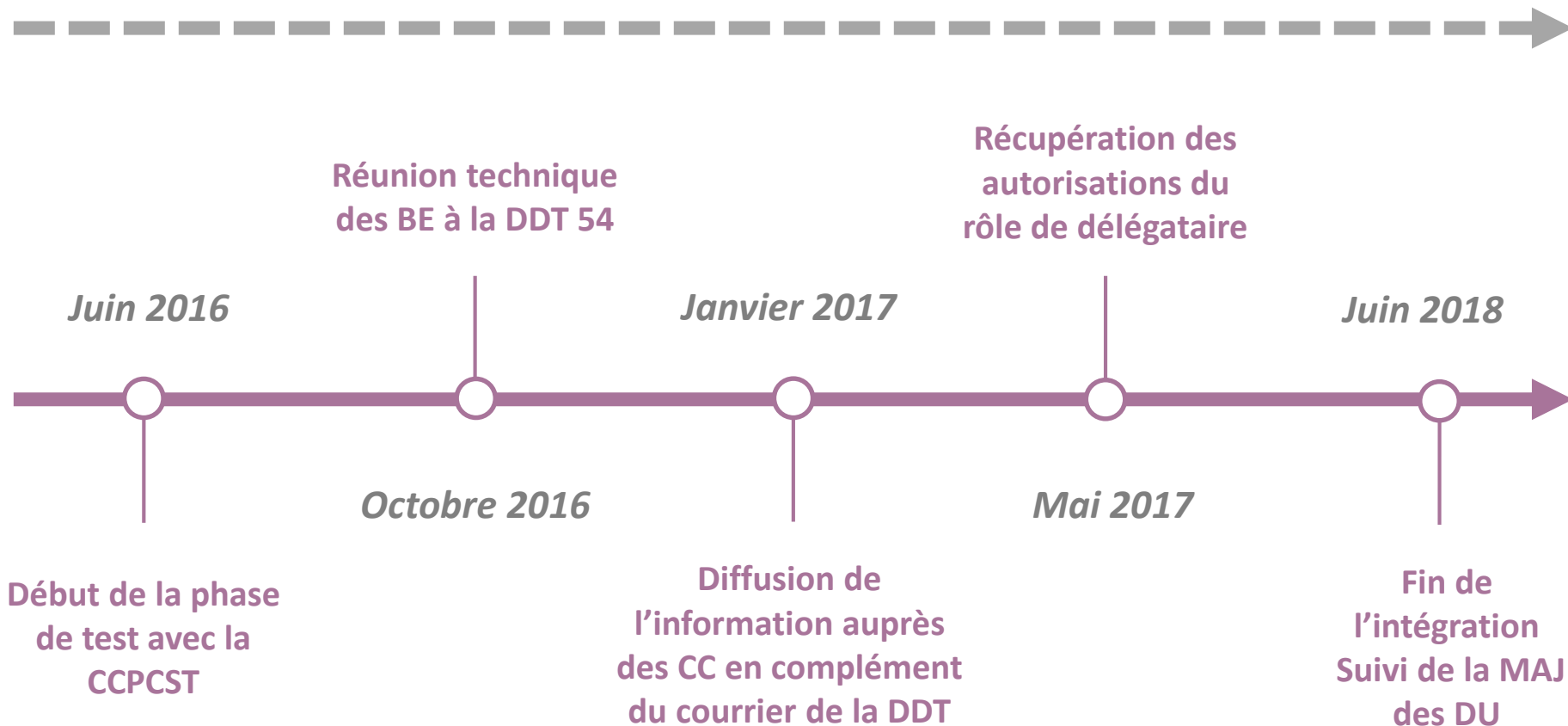


Quelles que soient les modalités d'alimentation choisies, un double contrôle est opéré par la CT : conformité au CNIG et conformité des documents graphiques réglementaires



Mise en place du GPU à TDLU

Validation et intégration des DU dans le GPU





Difficultés rencontrées

Problèmes		Solutions
Génération XML	<ul style="list-style-type: none">➤ <i>Balise « spécification » du XML vide et non reconnaissance du nom de la préconisation CNIG</i>	<ul style="list-style-type: none">➤ <i>Correction de la macro</i>➤ <i>Mise en place d'un générateur XML</i>➤ <i>Retour du support</i><ul style="list-style-type: none">• <i>CNIG CC v2014 ou</i>• <i>CNIG PLU v2014</i>
Validation DU	<ul style="list-style-type: none">➤ <i>La vérification de DU reste bloquée sans aboutir (validateur)</i>	<ul style="list-style-type: none">➤ <i>Intervention du support sur le serveur et suppression des DU bloquants</i>
Approbation DU	<ul style="list-style-type: none">➤ <i>Date d'approbation incorrecte</i>	<ul style="list-style-type: none">➤ <i>Mail de la DDT afin d'en avertir le service en charge du dépôt</i>
Structure des fichiers et tables	<ul style="list-style-type: none">➤ <i>Nom de fichier erroné et problème de géométrie pour certaines entités</i>	<ul style="list-style-type: none">➤ <i>Correction manuelle en suivant les informations du rapport de conformité</i>
Format DU	<ul style="list-style-type: none">➤ <i>Récupération de fichiers hors format CNIG</i>	<ul style="list-style-type: none">➤ <i>Anticipation dans les cahiers des charges lors de la révision ou l'élaboration de DU</i>



Avantages au quotidien

Pour le public, les professionnels et les agents des collectivités

Facilite la consultation des DU

- *Mise à disposition de l'information géographique à tous les citoyens*
- *Limite les échanges de documents entre service*
- *Usage dans les services, communes, CC, partenaires (architectes, notaires...)*

Simplification des échanges

- *Format dématérialisé (PDF facilement diffusables)*
- *Homogénéisation du format d'échange (préconisation CNIG)*

Intégration de la donnée dans un autre outil (SIG...)

- *Récupération des données et intégration dans des outils internes via flux ou archive shp*

Merci de votre attention



*Alice COUILLEROT
Romain HARMENT-FAUCHER
sig-tdlu@cc-mosellemadon.fr*