

# Le cadastre, une ressource indispensable

- David LAURENT - Conseil départemental des Vosges  
(CD 88)



# Les données cadastrales : un enjeu de connaissance et de transformation du territoire

Journée Vosgienne de la donnée  
13 juin 2023 - Épinal

[vosges.fr](http://vosges.fr)



LA VIE EN  
**VOSGES**  
le Département

# Présentation

- ▶ 1. Etat des lieux dans les Vosges
- ▶ 2. Les enjeux de l'accès aux données
- ▶ 3. Le choix du Département : rendre accessible un portail de service, intégrant le cadastre
- ▶ 4. Le lien avec DataGrandEst
- ▶ Questions / réponses



# 1. Etat des lieux

## ▶ Actuellement

- ▶ Mise à disposition de l'ensemble des données cadastrales aux Mairies
  - ▶ Mise à jour annuelle,
  - ▶ Fourniture ponctuelle et accompagnement par le SMIC,
  - ▶ Connaissance partielle des usages des structures publiques,

## 2. Enjeux

- ▶ Enjeux :
  - ▶ Connaissance de son territoire pour une structure publique,
  - ▶ Accès facilité à la donnée,
  - ▶ Valorisation du foncier de son territoire,
  - ▶ Obligation de réponse à l'utilisateur



## 2. Enjeux

- ▶ Enjeux :
  - ▶ Outil de diagnostic et d'analyse en lien avec ses différentes politiques publiques :
    - ▶ Urbanisme,
    - ▶ Développement durable,
    - ▶ Economie et tourisme,
  - ▶ Valoriser les données mises à disposition par un acteur incontournable: la DGFIP,
  - ▶ Proposer une première offre de service DATA aux collectivités



### 3. Le projet « Portail »

- ▶ Objectifs :

- ▶ Rendre le cadastre accessible **facilement**,
- ▶ Proposer un panel d'outils:
  - ▶ outils de mesures,
  - ▶ Outils de localisation, sélection et consultation,
  - ▶ Outils d'analyse et de statistiques,



### 3. Le projet « Portail »

- ▶ Ce que contient l'offre Cadastre :

- ▶ Les données suivantes:

- ▶ Foncières et propriétaires,

- ▶ Nom, type (public ou privé), adresse, valorisation financière, etc.



- ▶ Représentation du territoire

- ▶ Communes, sections et parcelles cadastrales, bâti, réseau routier et hydrographique, etc.





### 3. Le projet « Portail »

- ▶ Usagers :

- ▶ Mairies, EPCI,

- ▶ Services du Département,

- ▶ Organismes délégués des structures publiques,



### 3. Le projet « Portail »

- ▶ Points d'attention :

- ▶ Mise à disposition des données via convention,
- ▶ Sécurité des données et gestion des habilitations,
- ▶ Accès sécurisé via un compte nominatif et profil,
  - ▶ Gestion très fine des accès aux données,
  - ▶ Suivi des connexions et mesure des usages,
- ▶ Charte d'usage,



### 3. Le projet « Portail »

- ▶ Le Département va plus loin:

- ▶ Ouverture du portail :

- ▶ Qui autorisera la représentation d'autres jeux de données :

- ▶ Inforoute (information sur l'état de circulation, événements routiers, VH)

- ▶ Mon Panier Local (trouver un produit et un producteur à proximité),

- ▶ Données IGN (données ouvertes comme la BDTOPO),

- ▶ Données issues des OPENDATA (fournisseurs de données publiques).

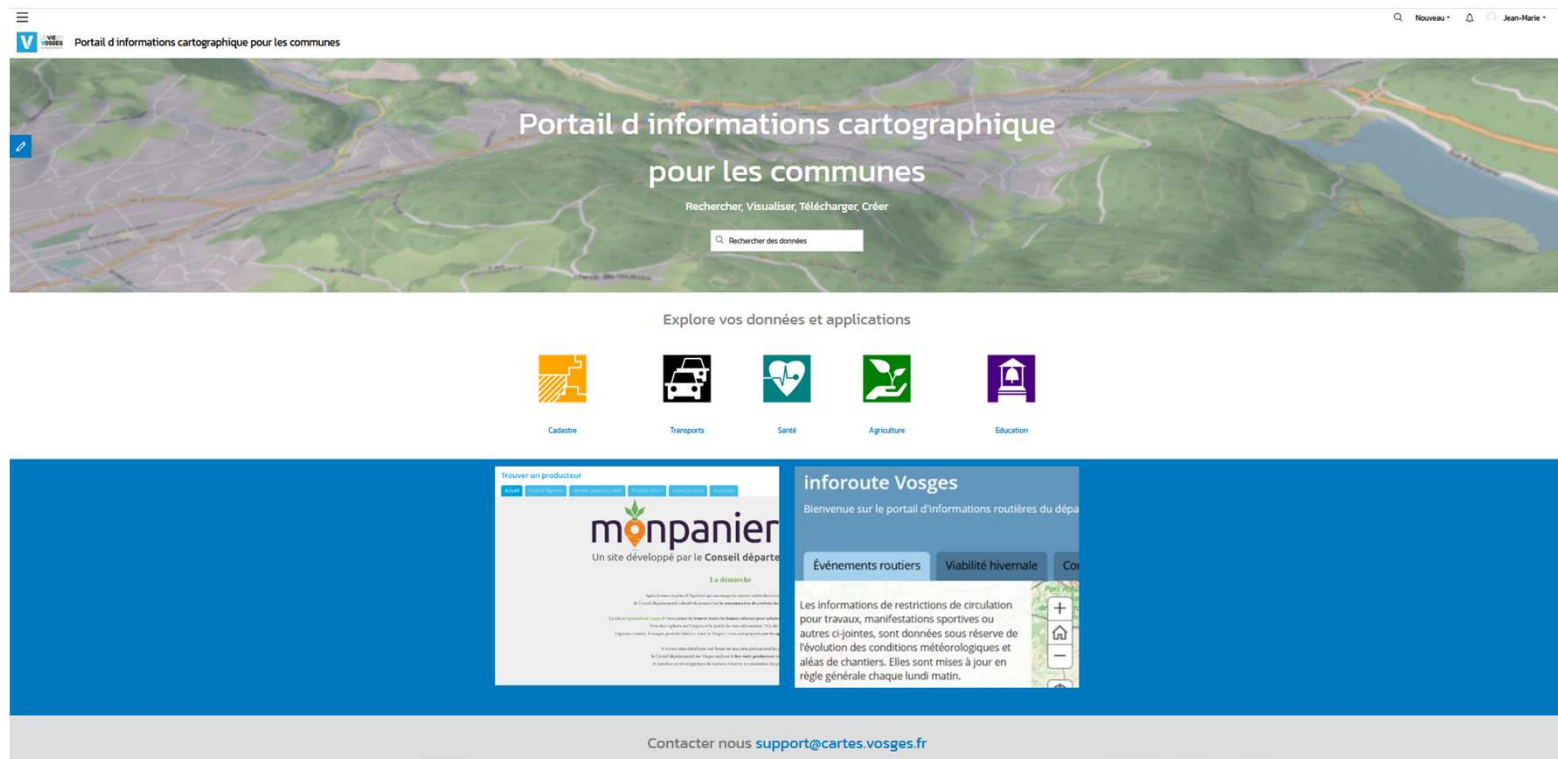
- ▶ Qui sera le tremplin pour l'accès à DataGrandEst,



### 3. Le projet « Portail »

► Présentation du Portail :

► Je suis un Usager du portail, voilà ce que je vois :



### 3. Le projet « Portail »

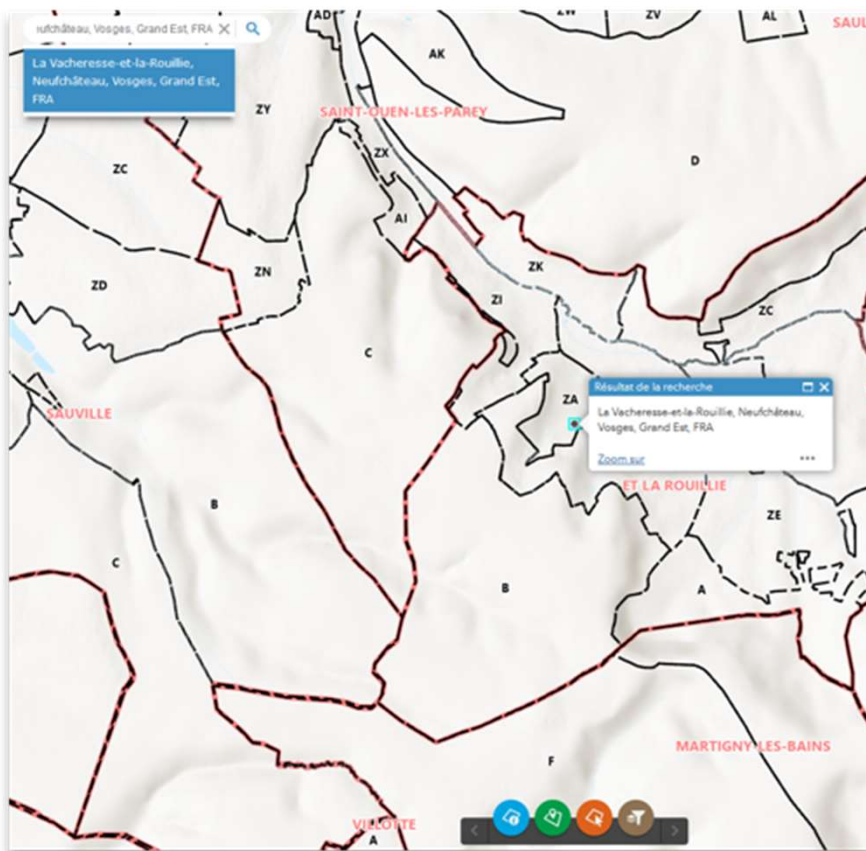
- ▶ Présentation du Portail :

- ▶ Rappel des services déjà disponibles : Inforoutes, Panier Local, ...



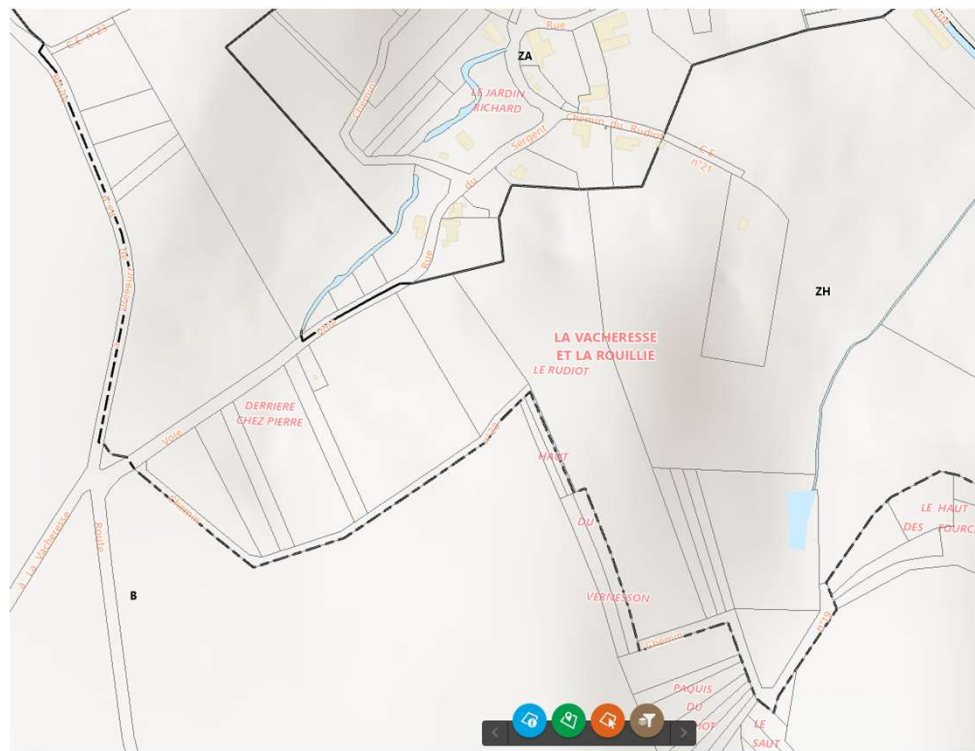
### 3. Le projet « Portail »

Cadastre : des outils de recherche et de localisation géographiques.



### 3. Le projet « Portail »

Cadastre : Les sections cadastrales, les lieux-dits, les routes et cours d'eau, le bâti.







### 3. Le projet « Portail »



Cadastre : Les outils d'impression, comme par exemple l'édition d'un relevé de bien(s).

ANNEE DE MAJ	22	DEP DIR	880	COM	485 LA VACHERESSE ET LA ROUILLIE	RELEVÉ DE BIEN(S)		VUE	NUMERO COMMUNAL	B00053
--------------	----	---------	-----	-----	----------------------------------	-------------------	--	-----	-----------------	--------

**PROPRIETAIRE**

PROPRIÉTAIRE MBDLTF	
90 RUE DU	88140 LA VACHERESSE ET LA ROUILL

**PROPRIETES BATIES**

DESIGNATION DES PROPRIETES				IDENTIFICATION DU LOCAL				EVALUATION DU LOCAL																			
AN	SECTION	N° PLAN	CP	VOIRIE	ADRESSE	CODE RIVOLI	BAT	ENT	NIV	N° DE PORTE	N° INVAR	S TAR	M EVA	AF	NAT LOC	CAT	RC COM IMPOSABLE	COLL	NAT EXO	AN RET	AN DES	FRACTION RC EXO	% EXO	TX OM	COEF	RC TEOM	
12	ZA	36		280	RUE SERGENT ROCH	0040	A	01	00	01001	0136528 Y	485A	C	H	MA	7	268										268
12	ZA	36		280	RUE SERGENT ROCH	0040	A	02	00	01001	0156091 C	485A	C	H	MA	85											P
10	ZA	86		141	RUE DU BAS	0005	A	01	00	01001	0136518 N	485A	C	H	MA	8	175										175
11	ZA	88		190	RUE DU BAS	0005	A	01	00	01001	0136518 E	485A	C	H	MA	6	580										580
REV IMPOSABLE COM				EUR	COM	R EXO	0 EUR	DEF				R EXO	0 EUR														
						R IMP	1328 EUR	R IMP				0 EUR															

**PROPRIETES NON BATIES**

DESIGNATION DES PROPRIETES	EVALUATION

LIVRE FONCIER FEUILLET

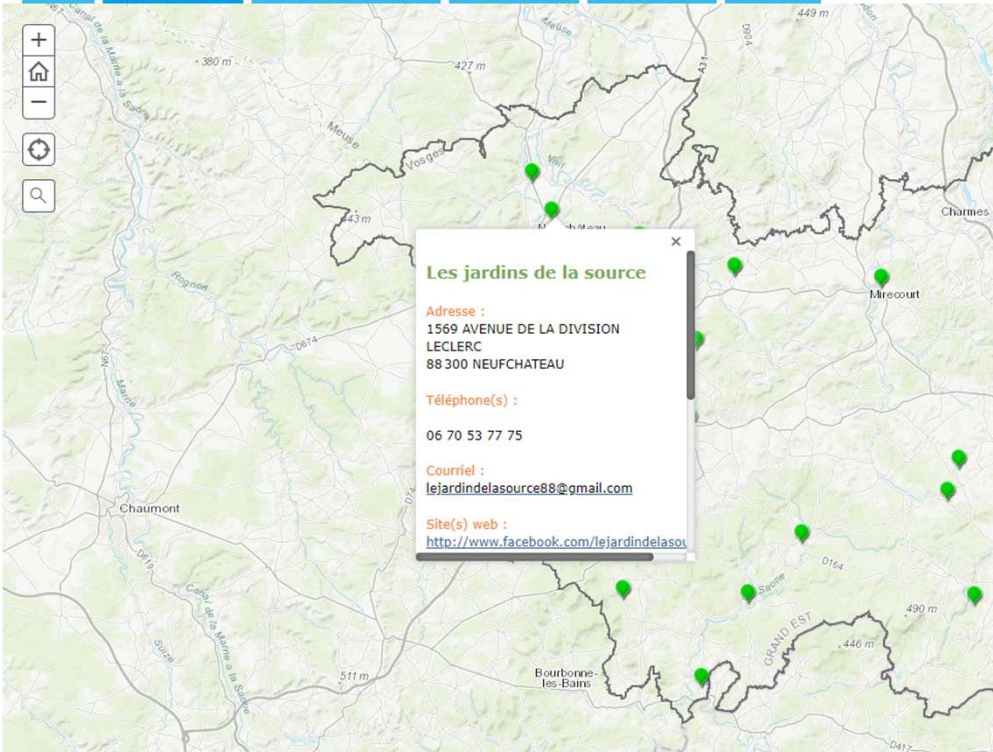


### 3. Le projet « Portail » »

Monpanierlocal.vosges.fr : détail d'un producteur

Trouver un producteur

Accueil Fruits et légumes Viandes, poissons, oeufs Produits laitiers Autres produits Inscription



**Les jardins de la source**

Adresse :  
1569 AVENUE DE LA DIVISION  
LECLERC  
88 300 NEUFCHATEAU

Téléphone(s) :  
06 70 53 77 75

Courriel :  
[lejardindelasource88@gmail.com](mailto:lejardindelasource88@gmail.com)

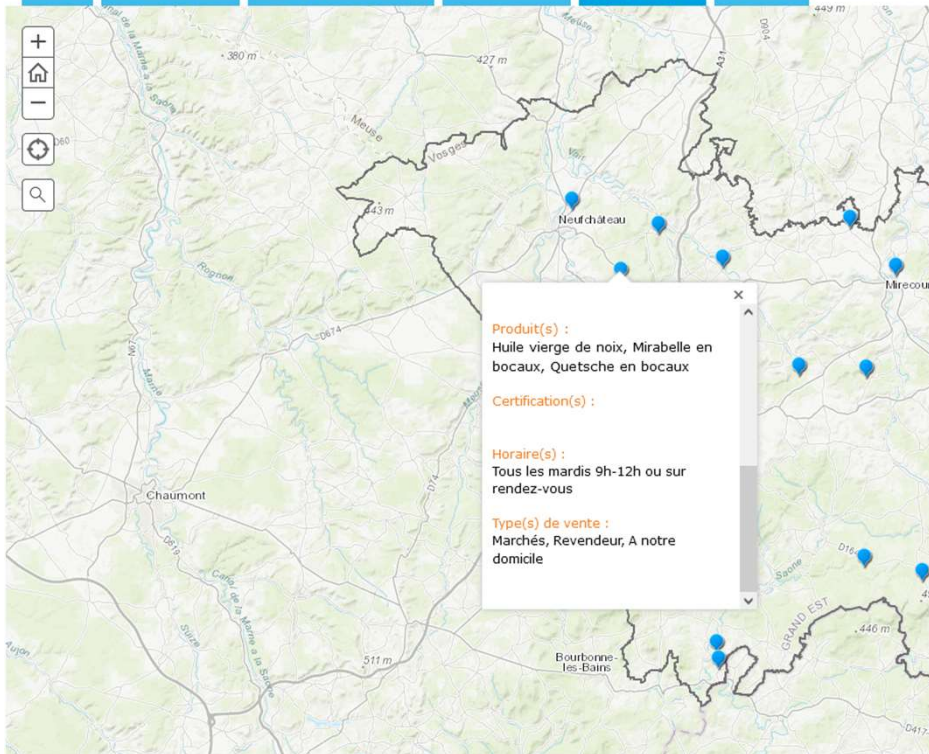
Site(s) web :  
<http://www.facebook.com/lejardindelasou>

### 3. Le projet « Portail »

Monpanierlocal.vosges.fr : les produits vendus

Trouver un producteur

Accueil Fruits et légumes Viandes, poissons, oeufs Produits laitiers Autres produits Inscription



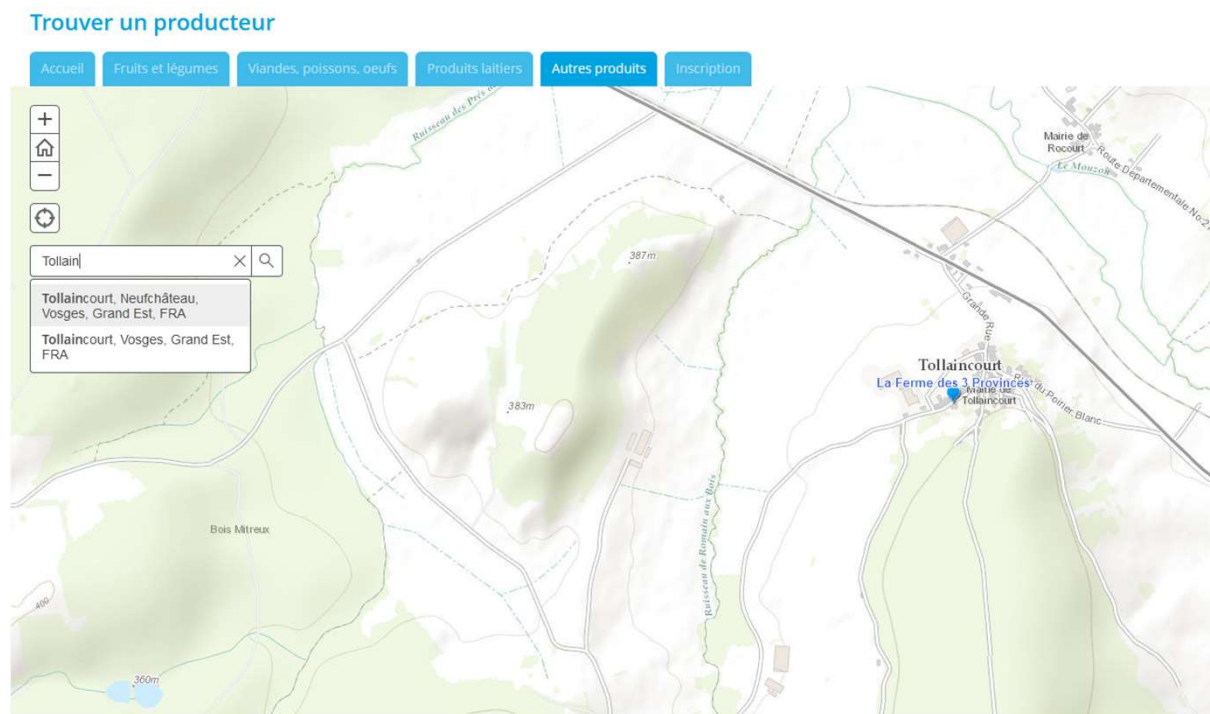
The map displays the Vosges region with several blue pins indicating producer locations. A pop-up window is open over one of the pins, providing the following information:

- Produit(s) :** Huile vierge de noix, Mirabelle en bocaux, Quetsche en bocaux
- Certification(s) :**
- Horaire(s) :** Tous les mardis 9h-12h ou sur rendez-vous
- Type(s) de vente :** Marchés, Revendeur, A notre domicile



### 3. Le projet « Portail »

Monpanierlocal.vosges.fr : recherche d'une commune.



### 3. Le projet « Portail »

Monpanierlocal.vosges.fr : s'inscrire sur la plateforme.

The screenshot displays the website's interface for registration. At the top, there is a navigation bar with the title "Trouver un producteur" and several menu items: "Accueil", "Fruits et légumes", "Viandes, poissons, oeufs", "Produits laitiers", "Autres produits", and "Inscription". On the right side of the top bar, there are status indicators: "Aucun problème détecté", "Mettre à jour", "Un site développé par", and the logo for "LA VIE EN VOSGES le Département".

The main content area is titled "Démarche" and "Inscription sur mon panier local". Below this, it says "Présentation de la démarche" and "Vous souhaitez proposer vos produits via le site monpanierlocal.vosges.fr?". A question mark icon indicates a help section: "Une question, un problème ? Vous pouvez contacter Madeline DIDIER 03 29 38 52 55". At the bottom of this section, there are two buttons: "Retour aux démarches" and "Commencer ma démarche".

On the left side, there is a sidebar with the "maelis" logo and a menu with "Actualités", "Rechercher une collectivité", "Mes abonnements", and "Partager Maelis". At the bottom left of the sidebar, there is a "Se connecter" button and a help icon.



# 3. Le projet « Portail »



## Inforoute.vosges.fr : état de circulation dans le département.

**inforoute Vosges**  
Bienvenue sur le portail d'informations routières du département des Vosges

Événements routiers | Viabilité hivernale | Comptage routier | Documentations

Les informations de restrictions de circulation pour travaux, manifestations sportives ou autres ci-jointes, sont données sous réserve de l'évolution des conditions météorologiques et allées de chantiers. Elles sont mises à jour en règle générale chaque lundi matin.

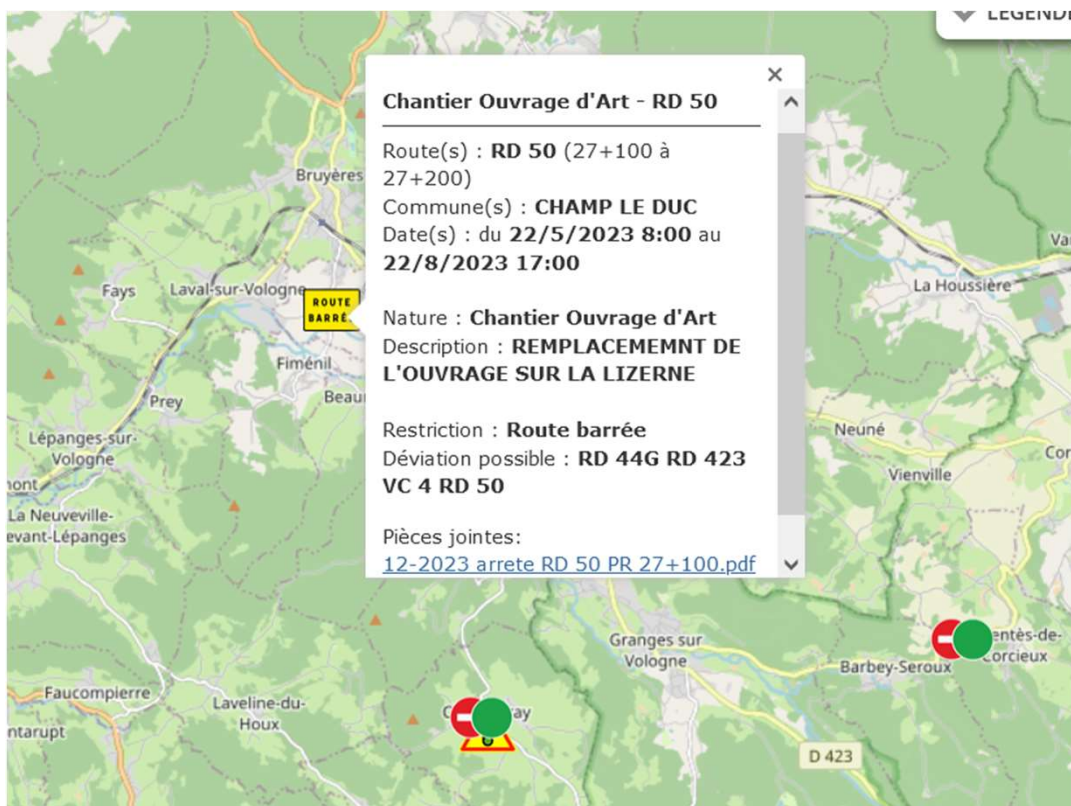
**LA VIE EN VOSGES**  
le Département

Map data © OpenStreetMap contributors, CC-BY-SA, esri

**LA VIE EN VOSGES**  
le Département

### 3. Le projet « Portail »

Inforoute.vosges.fr : visualisation des évènements routiers.



### 3. Le projet « Portail »

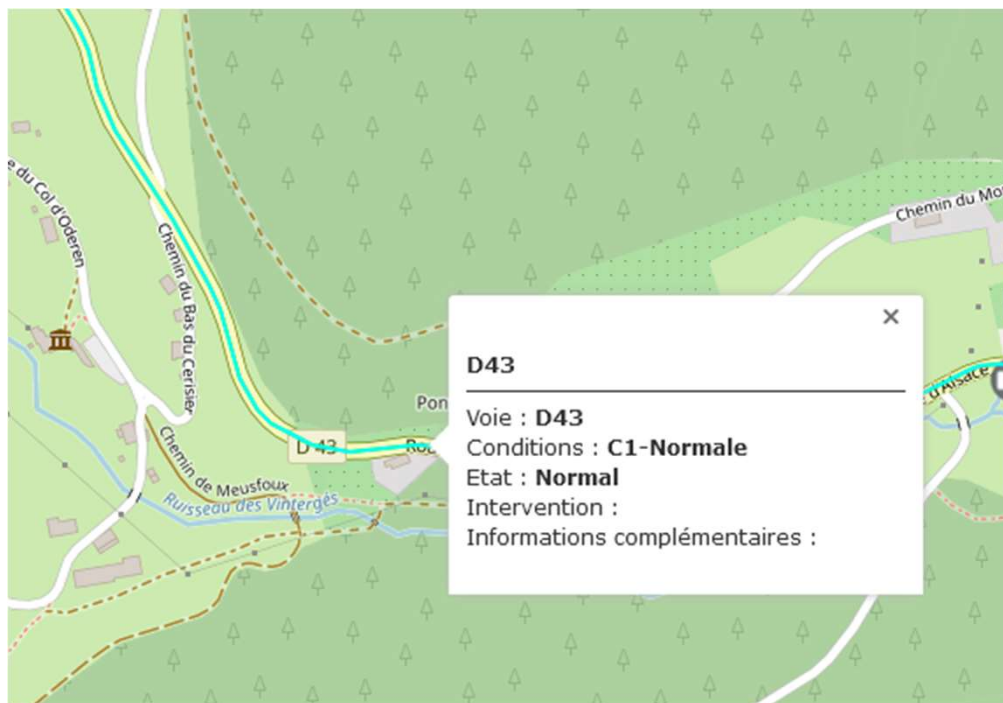
Inforoute.vosges.fr : état des cols et visualisation des webcams.





### 3. Le projet « Portail »

Inforoute.vosges.fr : état et condition de circulation.



# 3. Le projet « Portail »

## Inforoute.vosges.fr : le comptage routier.

The screenshot shows the 'Comptage routier' (Road Counting) section of the Inforoute.vosges.fr website. It features a map of the Vosges region with several road counting stations marked by blue dots. A pop-up window is open over a station at Gerardmer - Col de la Schlucht, displaying the following information:

- GERARDMER - COL DE LA SCHLUCHT**
- Année : 2022
- Type de comptage : Permanent.
- 3 719 Véhicule/Jour.**

On the left side of the map, there is a text box with the following content:

**La consultation de la carte des comptages routiers : conditions.**  
Retrouvez ci-joint la carte de comptages routiers sur le réseau routier du Département des Vosges.  
Ces données sont communiquées à titre indicatif et n'ont pas de valeur contractuelle. Elles ne sauraient engager la responsabilité du Conseil Départemental. Les comptages sont le reflet d'une mesure réalisée sur une semaine complète.

**Le téléchargement de la carte de comptage vaut l'acceptation des données et de leurs valeurs non contractuelles.**

**Le saviez-vous ?**  
Le Conseil Départemental des Vosges exploite, entretien et aménage ses infrastructures routières sur ses 3250 Km de routes départementales.  
**Des comptages sont réalisés sur réseau routier départemental.**  
Afin d'avoir une connaissance du trafic et de son évolution, des comptages routiers sont effectués régulièrement sur les routes départementales à partir de 21 stations de comptage permanentes sur les axes principaux, complétés par des comptages temporaires sur d'autres axes.  
La mesure du trafic routier permet de dimensionner les interventions d'exploitation, de prévoir des opérations d'entretien. Cette prise en compte sert au dimensionnement des futurs aménagements routiers.  
**Nota :** Les comptages sont réalisés sur une semaine complète, week-end compris.

### 3. Le projet « Portail »

Inforoute.vosges.fr : espace documentaire.



The screenshot shows the 'inforoute Vosges' website interface. On the left, there are navigation tabs for 'Événements routiers', 'Viabilité hivernale', and 'Comptage'. Below these, there are sections for 'Viabilité hivernale', 'Domaine public départemental', and 'Carte(s) du trafic routier'. The main content area displays a PDF document titled 'REGLEMENT DE VOIRIE DEPARTEMENTALE' with a thumbnail image of a road intersection. The document is from the 'Direction des Routes et du Patrimoine / Service Ingénierie Routière / 2020' and has an 'Index 0 du 31/01/2020'. The first page visible is the 'PREAMBULE', which states that the road network is a public heritage that must be protected and valued, and that it is affected in priority to the needs of circulation. The document is hosted on an Amazon S3 bucket.



## 4. Lien avec DataGrandEst

### ▶ Aujourd'hui:

- ▶ Positionnement du Département comme un porteur de la stratégie DataGrandEst,
- ▶ Communication forte sur le sujet de la donnée,
- ▶ Accompagnement des collectivités: sensibilisation, conseil, ingénierie, ...



Merci de votre attention

