



FAIRE DE LA DONNÉE L'INNOVATION DE DEMAIN



DataGrandEst, votre partenaire données

- Eric TSCHUDY, DREAL
- Guillaume RYCKELYNCK, Région Grand Est



DataGrandEst : votre infrastructure de mutualisation en pratique

Journée vosgienne de la donnée – Epinal
13 juin 2023

L'essentiel de DataGrandEst en 2 minutes...



Youtube : <https://www.youtube.com/watch?v=YdNfbmJp9Xo>

Accès direct : https://www.datagrandest.fr/public/datagrandest/MOTION_DataGrandEst_V4.mp4



Un réseau d'acteurs

Basé sur :

- Une convention cadre Etat/Région
- Une charte partenariale d'adhésion
- Des conventions de financement

16

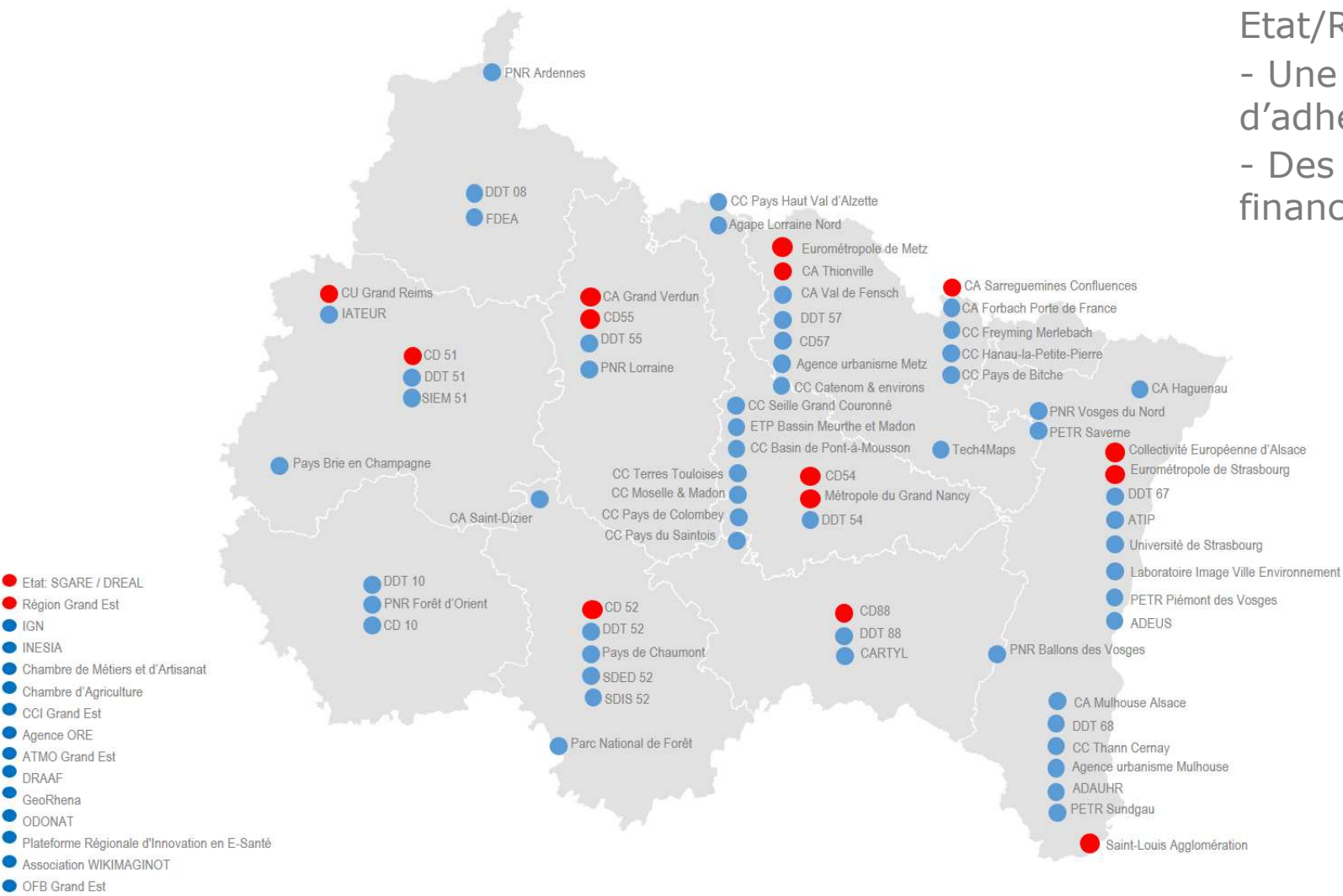
Financiers

+500

Organismes participants

80

Adhérents



Un cadre de travail structuré

UNE ORGANISATION / FONCTIONNEMENT

Une Charte DataGrandEst

+

des instances : Comité de pilotage, Comité technique, Secrétariat technique, Groupes de travail et Groupes projets

DES PRINCIPES ET DES VALEURS

Partage, mutualisation, open data et open source, subsidiarité et suppléance, solidarité, etc.

DES MOYENS

Moyens techniques

Une infrastructure et plateforme technique, un site internet, des réseaux sociaux, une infolettre, etc.

Moyens financiers

Une convention cadre Etat/Région
+ des conventions de financement

Moyens humains, compétences/expertises

3,5 ETP dédiés
+ une prestation d'appui technique
+ une prestation d'appui à l'animation
+ une prestation d'appui juridique
+ la contribution des adhérents

Autres ressources / Réseaux

La démarche OpenDataLocale
Les réseaux nationaux (CNIG, AFIGEO, AITF, etc.)

UNE STRATEGIE

4 AXES

1. Fédérer un partenariat intégré

2. Accélérer l'ouverture des données

3. Enrichir la plateforme avec des données d'intérêt local

4. Développer les usages de la donnée

UN PROGRAMME D' ACTIONS

(projets)

+

UN PROGRAMME D' ANIMATIONS



4 axes stratégiques

1 - PILOTER

**Fédérer
un partenariat intégré**

2 - PARTAGER

**Accélérer l'ouverture
des données**

3 - PRODUIRE

**Enrichir la plateforme
avec des données d'intérêt local**

4 - VALORISER

**Développer les usages
de la donnée**



Un programme d'actions et des projets

Un programme d'action basé sur:

- Un socle de projets transversaux, support du programme DataGrandEst
- Des projets opérationnels spécifiques et déclinés selon un sujet ou une thématique en s'appuyant sur le socle transversal



4

Projets transversaux

Infrastructure
et plateforme
technique

Événements
et programme
d'animation

Formation,
accompagnement
et support

Communication
promotion
et visibilité

8

Groupes de travail

+ de 150 participants

Produire une donnée d'occupation du sol de référence

Favoriser la production de PCRS sur le territoire

Standardiser les données des aménagements cyclables

Ouvrir les données budgétaires des collectivités

Faciliter l'accès aux données sociales et économiques

Contribuer à la mise à jour directe de la BD TOPO IGN

Elargir la Gouvernance

Proposer un service d'appui juridique



Des moyens au service du territoire

- Humains : une équipe motivée et des compétences (3,5 ETP dédiés)
- Financiers : 6 M€ de 2021 à 2027
- Techniques : une plateforme mutualisée de services avec plus de 7000 données et cartes documentées, dont environ 3000 consultables et téléchargeables



DATA GRAND EST

FAIRE DE LA DONNÉE L'INNOVATION DE DEMAIN

Rechercher des données

30 fournisseurs de données

4 500 jeux de données

68 partenaires

17 thèmes couverts

Consulter les données

864 JEUX DE DONNÉES

Télécharger la liste de jeux de données

DOTATION DE SOUTIEN À L'INVESTISSEMENT LOCAL DE 2018 À 2021 - GRAND EST

annee_attrib	code_benef	code_depart	code_f	id_attribuant	cost_projet	
1	2018	8105	R	44	17080001500015	1309990
2	2018	8105	R	44	17080001500015	1305263
3	2018	200041630	R	44	17080001500015	1200000
4	2018	240800821	R	44	17080001500015	1875950
5	2018	200041622	R	44	17080001500015	190667
6	2018	200067759	R	44	17080001500015	1354000
7	2018	200067759	R	44	17080001500015	200113
8	2018	200067759	R	44	17080001500015	1300000
9	2018	240800847	R	44	17080001500015	1336962
10	2018	200041156	R	44	17080001500015	1173513
11	2018	240800862	R	44	17080001500015	1334132
12	2018	240800920	R	44	17080001500015	620500
13	2018	240800920	R	44	17080001500015	191840
14	2018	240800920	R	44	17080001500015	70500
15	2018	200028850	R	44	17080001500015	1958625
16	2018	8214	R	44	17080001500015	442540

78,26 km² Superficie

284677 hab. Population 2018 (RSP)

3 670 hab./km² Densité

Un programme d'animation ambitieux



Animations organisées par DataGrandEst

Action transversale

1	Rencontres régionales de la donnée du Grand Est	<ul style="list-style-type: none">• 1 fois par an• 13 et 14 sept. 2023 : GéoDataDays à Reims
2	Journées d'animation thématique	<ul style="list-style-type: none">• 2 à 3 journées par an en présentiel• 25 mai 2023 : « Destination tourisme »• 30 nov. 2023 : « La forêt dans tous ses états »
2	Animations territoriales	<ul style="list-style-type: none">• 2 à 3 départements par an en présentiel• 13 juin 2023 : Journée des Vosges• 17 oct. 2023 : Journée de Meurthe-et-Moselle
10	Webinaires	<ul style="list-style-type: none">• Tous les 1ers jeudis du mois de 11h00 à 12h00• 06/07/2023 : « 2026 approche : le PCRS, pourquoi, comment, par qui ? »





13 & 14 SEPTEMBRE 2023

LES JOURNÉES NATIONALES
GÉONUMÉRIQUES
de L'AFIGÉO & DÉCRYPTAGÉO

CENTRE DES CONGRÈS - REIMS



Des services en ligne



Rendez-vous sur datagrandest.fr !



RECHERCHE FR EN DE SE CONNECTER

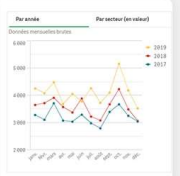



DATAGRANDEST OUTILS ET DONNEES PROJETS RESSOURCES

FAIRE DE LA DONNÉE L'INNOVATION DE DEMAIN

Rechercher des données

 30 fournisseurs de données	 7 200 jeux de données	 68 partenaires	 17 thèmes couverts
 30 fournisseurs de données	 7 200 jeux de données	 68 partenaires	 17 thèmes couverts

EXEMPLES D'UTILISATIONS

 <p>Suivi de la conjoncture socio-économique de la Région Grand Est</p>	 <p>L'occupation du sol à grande échelle du Grand Est (OCSGE)</p>	 <p>Connaître les territoires de la Région Grand Est</p>	 <p>Cadastre solaire des propriétés de la Région Grand Est</p>
---	---	--	--

Construire ma carte  Construire mon graphique 

EN DIRECT DES PROJETS

Filter sur un projet

CADASTRE Découvrez le Flux PCI-Vectoriel sur DataGrandEst 10.02.2022	OSM Les services OSM de DataGrandEst changent d'URL 20.01.2022	OSM Les services OSM de DataGrandEst changent d'URL 20.01.2022
---	---	---

SUIVEZ-NOUS

Plan du site Mentions Légales Disponibilité des services Contact

À LA UNE AGENDA

10 NOV 2022 Comité technique DataGrandEst	29 NOV 2022 Rencontres régionales de la donnée du Grand Est	6 DÉC 2022 GROUPE DE TRAVAIL - Ouvrir les données budgétaires de la collectivité
---	---	--

SOYEZ ACTEUR DE LA DATA DANS LE GRAND EST

 <p>Vous produisez des données</p> <p>Choisissez parmi 3 méthodes de publication</p> <p>Partager mes données</p>	 <p>Vous utilisez des données</p> <p>Contactez-nous vite que nous mettions en avant votre cas d'usage</p> <p>Partager mon utilisation</p>
--	---



La plateforme DataGrandEst

Partager et fédérer pour mieux réutiliser et valoriser les données
 Un bouquet de services pour chaque donnée
 ⇒ Documentation, consultation, téléchargement et réutilisation (API)

Action transversale

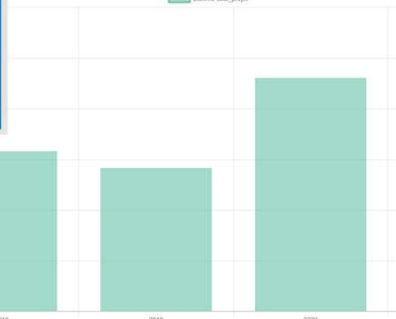
Dotation de soutien à l'investissement local de 2018 à 2021 - Grand Est

Ce jeu de données est diffusé par le Secrétaire Général pour les Affaires Régionales...

Producteur : SGARE
 Date modification : 10/10/2022 11:18

Tableau | Analyse | Export | API

id_attribuant	cout_p...	description
17 080 001 500 019	1509990	réorganisatio
17 080 001 500 019	3755283	requalificatio
17 080 001 500 019	442540	Réhabilitatio
17 080 001 500 019	97262	Travaux de r



PRÉFET DE LA RÉGION GRAND EST
 Dotation de soutien à l'investissement local de 2018 à 2021 dans le Grand Est

La Dotation de Soutien à l'Investissement Local (DSIL) est un fonds d'investissement national créé en 2005 afin de soutenir l'investissement public porté par les collectivités locales et le secteur du BTP. Il permet de financer des projets et travaux liés à des thématiques prioritaires. Cette dotation est gérée localement par les préfets. La répartition annuelle des crédits entre les régions dépend de règles nationales basées notamment sur le nombre d'habitants. Dans le Grand Est, l'enveloppe est répartie entre les départements selon des critères de population, de densité de population et de revenu des ménages. L'importance des enveloppes allouées aux départements varie donc selon ces critères.

2733
projets soutenus de 2018 à 2021

339 535 843 €
de dotation de 2018 à 2021

142 731 846 €
de projets soutenus de 2018 à 2021

Subventions et coût des projets par attribuant

50

Contributeur

6500

Cartes et données

- ⇒ 12 To de données stockées et diffusées
- ⇒ 10 millions de requêtes par mois via les flux (x4 en 3 ans)
- ⇒ 55 Go de données consommées quotidiennement via les flux



Ouvrir et valoriser des données publiques

Exemple : les données budgétaires des collectivités

BUDGET - COMPTES ADMINISTRATIFS DE LA RÉGION GRAND EST

INFORMATIONS | TABLEAU | ANALYSE | EXPORT | API | RÉUTILISATIONS

DESCRIPTION
Comptes administratifs de la Région Grand Est depuis la fusion.

- Compte Administratif 2016
- Compte Administratif 2017
- Compte Administratif 2018
- Compte Administratif 2019
- Compte Administratif 2020
- Compte Administratif 2021

Ce jeu de données présente les comptes administratifs de la Région Grand Est ventilés par chapitres conformément à l'instruction budgétaire et comptable M71. Paquette de présentation de l'instruction budgétaire M71 : <https://www.collectivites-locales.gouv.fr/finances-locales/instruction-m71-comptabilite-des-regions> En savoir plus sur la structure des fichiers XML Totem : <https://www.collectivites-locales.gouv.fr/finances-locales/26-savoir-lire-un-flux-budgetaire>

LIMITES TECHNIQUES D'USAGE
Aucune limite technique d'usage des données renseignée

LICENCES ET CONDITIONS D'UTILISATION

- Array
- Données sous licence Etalab v2 (cf. <https://www.etalab.gouv.fr/wp-content/uploads/2017/04/ETALAB-Licence-Ouverte-v2.0.pdf>)
- Sources: Région Grand Est

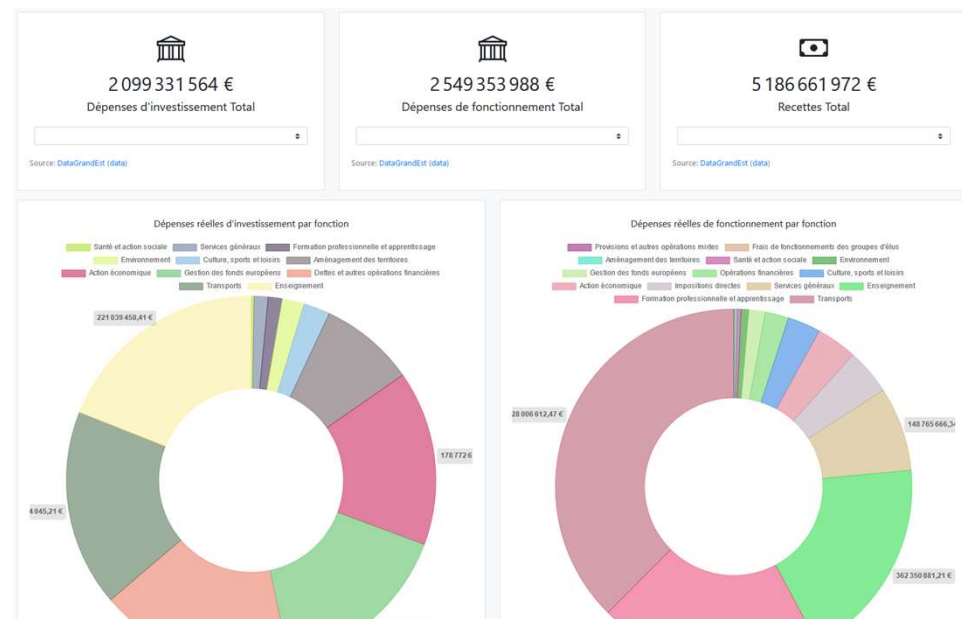
SYNTHÈSE

- Données ouvertes
- Mise à jour annuelle
- Publié le 2 novembre 2021

Thèmes

- ADMINISTRATION ET ACTION PUBLIQUE

CONTACTS
Région Grand Est
contact

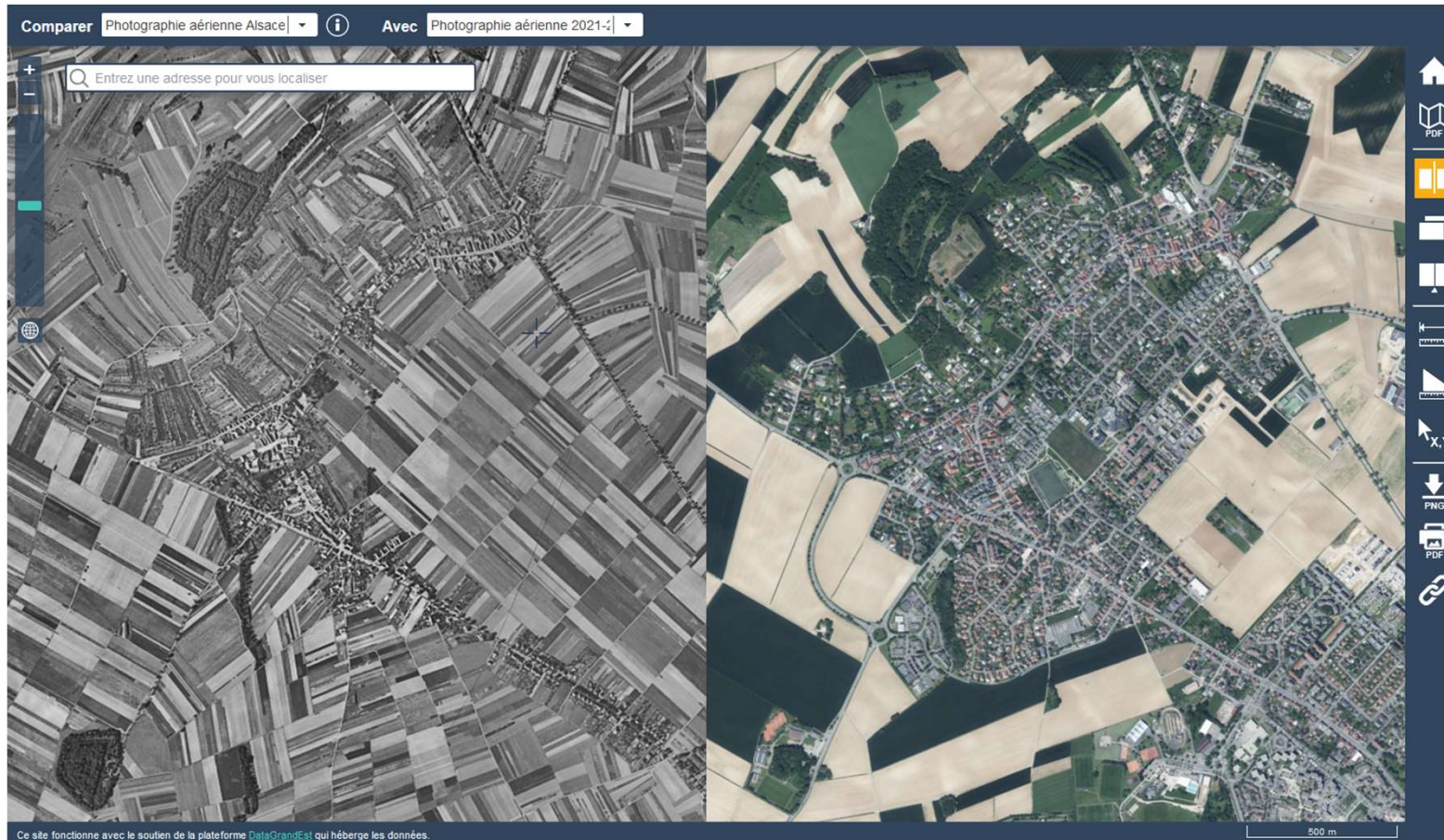


<https://www.datagrandest.fr/data4citizen/visualisation/information/?id=budget-comptes-administratifs-de-la-region-grand-est>

<https://www.datagrandest.fr/tools/budget-region/>



Croiser, comparer, comprendre...



www.datagrandest.fr/tools/compare



Explorer les données

Ex.: la « Base de données d'occupation du sol DataGrandEst » (BdOCS GE2) pour observer et analyser dans le temps l'évolution des usages (agriculture, habitat, infrastructures...) et de la couverture du sol (perméable ou imperméable) ...

Consulter les données via l'application d'exploration sur

<https://ocs.data>



ACCUEIL

EXPLORER

COMPARER

À PROPOS

CONTACT

Explorez l'occupation du sol
de la région Grand Est !

Le référentiel OCS GE2
L'Occupation du Sol à Grande Échelle de la Région Grand Est

Rechercher votre territoire

DATA GRAND EST
PRÉFET DE LA RÉGION GRAND EST
La Région Grand Est
UNION EUROPÉENNE



Un outil de communication,
promotion et valorisation



Visibilité et promotion de DataGrandEst

Action transversale



SITE WEB
3000 visiteurs par mois environ

INFOLETTRE

- 6 par an
- 500 abonnés



DIRECT MAIL

1350 contacts dans la liste de diffusion



MÉDIAS SOCIAUX

- Depuis novembre 2021
- LinkedIn
- Youtube
- Twitter
- Campagne « Replay »
- Campagne « Cas usage »

ÉVÉNEMENTS PARTENAIRES

- GéoDataDays
- FIG



Merci de votre attention

