



Faites connaissance avec  
votre territoire sous l'angle  
des données !

- Emmanuel GARBE - Direction Départementale des  
Territoires  
(DDT 88)



# Des données au service de la connaissance de son territoire


Journée Vosgienne de la donnée  
13 juin 2023 - Épinal



## De la théorie à la pratique

- Qu'est-ce que l'Open DATA ?
- Quelques cas pratiques


Journée Vosgienne de la donnée  
13 juin 2023 - Épinal



Qu'est-ce que l'Open  
DATA ?

ou ouverture des données  
publiques

Journée Vosgienne de la donnée  
13 juin 2023 - Épinal




Open DATA = données  
auxquelles tout le monde peut  
accéder et que tout le monde  
peut utiliser et partager

Journée Vosgienne de la donnée  
13 juin 2023 - Épinal




Accès Gratuit  
dans un format ouvert  
et réutilisable

Journée Vosgienne de la donnée  
13 juin 2023 - Épinal



Qu'est-ce qu'on y  
trouve ?

Journée Vosgienne de la donnée  
13 juin 2023 - Épinal



Toutes les informations rassemblées,  
créées, conservées ou éditées par les  
administrations, les services publics et  
les entités de droit privé ou de droit  
public poursuivant une mission de  
service public

Journée Vosgienne de la donnée  
13 juin 2023 - Épinal





Qu'est-ce qu'on n'y  
trouve pas ?

Journée Vosgienne de la donnée  
13 juin 2023 - Épinal




Données à caractère sensible,  
personnel ou pouvant porter  
atteinte à la sécurité publique

Journée Vosgienne de la donnée  
13 juin 2023 - Épinal



A quoi ça sert ?

Journée Vosgienne de la donnée  
13 juin 2023 - Épinal



L'ouverture des données publiques  
vise à promouvoir la transparence de  
l'action publique et la gouvernance  
ouverte, à améliorer la participation  
citoyenne à l'élaboration des  
politiques publiques

Journée Vosgienne de la donnée  
13 juin 2023 - Épinal



## Quelques cas pratiques :

- [Data.gouv.fr](https://data.gouv.fr)
- L'ANCT
- Observatoire des territoires
- Identification des cours d'eau

Journée Vosgienne de la donnée  
13 juin 2023 - Épinal



[data.gouv.fr](https://data.gouv.fr)

Journée Vosgienne de la donnée  
13 juin 2023 - Épinal



# Plateforme ouverte des données publiques françaises

Thématiques à la une

Données relatives aux  
**Énergies**



Données à composante  
**Géographique**



Données relatives au  
**Logement et à l'Urbanisme**



## Actualités



### Suivi des sorties

Actualité de l'open data et  
de data.gouv.fr en avril 2023.

data.gouv.fr

### Suivi des sorties - Avril 2023

Publiée le 26 mai 2023

*Vous lisez l'édition d'Avril 2023 du suivi des sorties, un article dans lequel nous partageons les publications de jeux de données et de réutilisations qui ont retenu notre attention.*

## Données de référence

Données présentant un fort impact et mises à disposition avec un haut niveau de qualité (Service public de la donnée).



## COVID-19

Données sanitaires, économiques, relatives aux vaccins, à la recherche, etc.



## Élections

Données sur les élections présidentielles, législatives, sénatoriales et européennes.



## Énergies

Données sur la consommation d'électricité et de gaz, la production, les infrastructures, etc.



## Données géographiques

Référentiels géographiques, données sur les limites administratives, fonds de plan, etc.



## Logement et urbanisme

Données sur le coût du logement, le financement du logement, la rénovation, la construction, etc.



## Emploi

Données sur le marché du travail, les droits et aides liés à l'emploi, etc.



## Santé

Données sur la santé publique et l'épidémiologie, les offres de soin, les consommations de soins, etc.



## Sécurité

Données sur l'insécurité, la protection des populations, etc.



## Comptes publics

Données sur la commande publique, les dépenses, etc.



## Associations et fondations



## Apprentissage automatique



## Filtres

## Organisations

Direction Dépar... (x) v

## Mots clés

Tous les mots-clés v

## Formats

Tous les formats v

## Licences (i)

Toutes les licenc... v

## Schéma (i)

Tous les schémas v

## Couverture spatiale (i)

Toutes les couve... v

## Granularité spatiale (i)

Toutes les granul... v

Réinitialiser les filtres

138 résultats

Trier par : Pertinence v

**Véloroutes et Voies Vertes dans le département des Vosges**

Par Direction Départementale des Territoires des Vosges

Les véloroutes et voies vertes relèvent d'une politique nationale portée par le ministère en charge de l'écologie en faveur du développement de la pratique du v...

0 réutilisations

0 favoris

**i** Qualité des métadonnées  — Mis à jour le 28 février 2020

**Zones potentiellement humides dans le département des Vosges**

Par Direction Départementale des Territoires des Vosges

Couche produite dans le cadre de l'étude MEMORIS (Inventaire et cartographie des zones potentiellement humides et des zones inondables dans le département ...

0 réutilisations

0 favoris

**i** Qualité des métadonnées  — Mis à jour le 2 août 2020

**Plans de prévention des risques naturels et miniers dans le département des Vosges**

Par Direction Départementale des Territoires des Vosges

Zonages des 16 plans de prévention des risques naturels et miniers dans le département des Vosges. Le dispositif des Plans de Prévention des Risques Naturels a

0 réutilisations

0 favoris



# Observatoire des territoires

Lien vers le site [Cliquez ici](#)

Journée Vosgienne de la donnée  
13 juin 2023 - Épinal



Quels sont les informations  
clés de mon territoire ?

Quelle est ma situation par  
rapport à un autre  
territoire ?

Journée Vosgienne de la donnée  
13 juin 2023 - Épinal



## PÉRIMÈTRE ET ZONAGE

A quel zonage de politiques publiques appartient votre commune ?



## KIOSQUE

Consultez et téléchargez nos publications



## VISIOTHÈQUE

Reprenez nos cartes et graphiques sur vos sites ou dans vos documents



## PORTRAITS DE TERRITOIRES

Obtenez et comparez les chiffres clés de votre territoire



## OUTILS DE DIAGNOSTICS TERRITORIAUX

Utilisez des applications accessibles pour répondre à des questions simples



## DONNÉES OUVERTES

Accédez à nos données statistiques et réutilisez les



## ANNUAIRE

Consultez la liste des acteurs de l'observation



## GÉOT : CARTOGRAPHIE INTERACTIVE

Réalisez vos propres cartes dans notre espace cartographique

## SÉLECTIONNER UN TERRITOIRE

Entrez le nom d'une commune, d'une intercommunalité, d'un département, ou d'une région

Niveau géographique

Zone d'étude

### Sélectionner un espace de comparaison

Niveau géographique

Zone d'étude

## NAVIGUER DANS LES RAPPORTS

### CHIFFRES CLÉS

#### 👁️ Quels zonages de rattachement pour une commune ?

- Quelle évolution du nombre d'habitants ?
- Une population aux caractéristiques singulières ?
- Espaces urbains, espaces ruraux, comment me situer ?
- Le vieillissement, un enjeu particulier ?
- De l'école à l'université, quels enjeux autour de l'offre de formation ?
- Un tissu économique dynamique ?
- Des difficultés d'accès au marché du travail ?
- Quelle offre de logements et quel dynamisme du marché immobilier ?
- Quelle accessibilité au numérique ?
- Quelle offre de services publics et d'équipements ?
- Une offre de services de santé accessible ?
- Quelle intensité de la vie citoyenne et associative ?
- Une exposition à des enjeux environnementaux ?

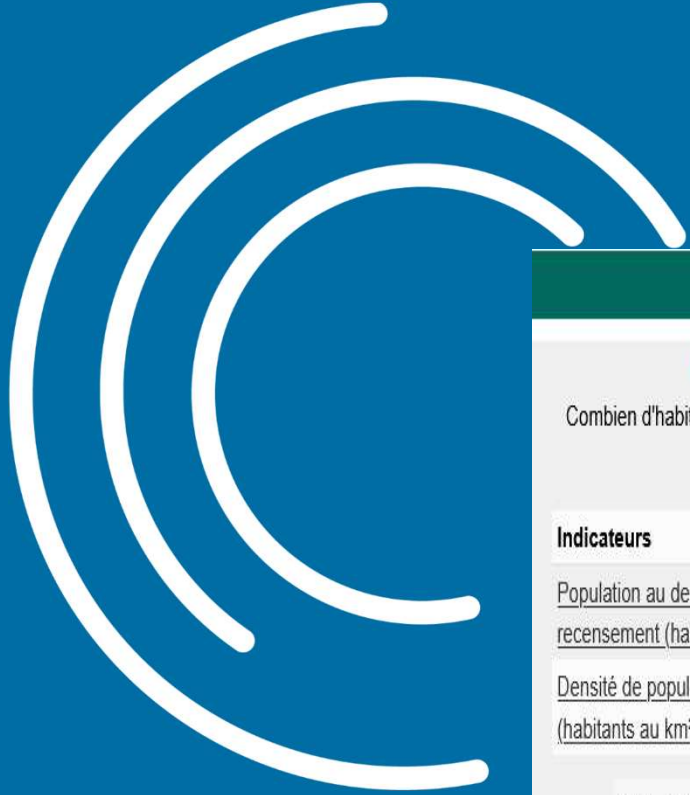
## Quelques zonages de rattachement

Indicateurs	Épinal
AFR - Aide à finalité régionale (2022-2027) : Type d'aide	Non éligible
Loi Littoral	Hors loi Littoral
Massifs - Communes concernées	Hors zone de massif
Montagne - zonage agriculture	Hors zone de montagne (agriculture)
Montagne - zonage urbanisme	Hors zone de montagne (urbanisme)
PN - Parcs nationaux	Hors parc national
PNR - Parcs naturels régionaux	Hors PNR
QPV - Quartiers prioritaires de la politique de la ville	Communes concernées par la Politique de la ville
ZRR - Zone de revitalisation rurale	Hors ZRR

SIDAUH, loi littoral du 3 janvier 1986 + ANCT, décret du 16 janvier 2004, modifié par le décret du 8 septembre 2016 +  
DGAN-SIDAUH, loi n° 85-30 du 9 janvier 1985 + OFB, 23/06/2021 + Décrets portant création des 58 parcs naturels ré  
ANCT - ONPV, 14/09/2015 + ANCT, arrêtés établis entre 1995 et 2018

## Programmes ANCT

Indicateurs	Épinal
Action Cœur de Ville (ACV) : Communes bénéficiaires	Concernée par le programme ACV
Petites villes de demain (PVD) : Communes bénéficiaires	Hors programme PVD
Territoires d'industrie (TI) : Communes bénéficiaires	Dans un territoire d'industrie



### Comment se structurent les dynamiques démographiques ?

#### Nombre d'habitants

Combien d'habitants aujourd'hui ? Quelle est la densité de population ?

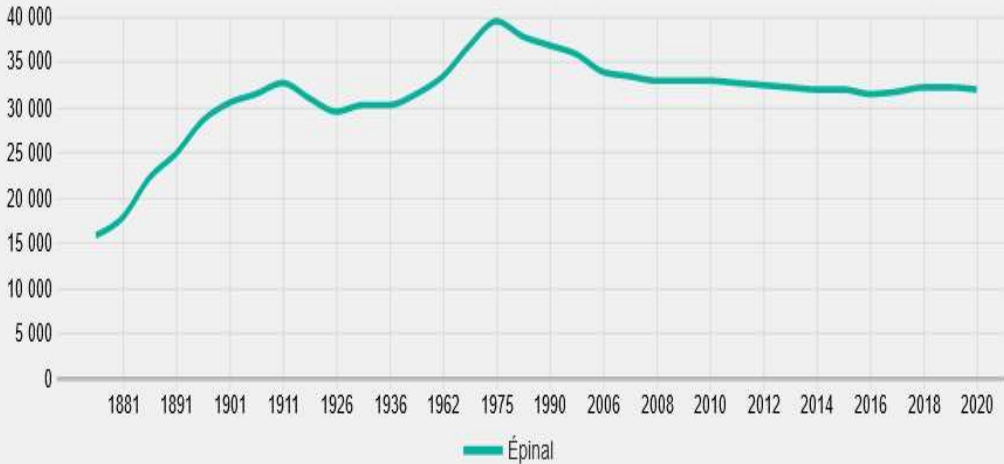
Indicateurs	Épinal	Vosges
Population au dernier recensement (habitants)	32 256	364 499
Densité de population (habitants au km <sup>2</sup> )	544,50 ▲	62,06

1968 1975 1982 1990 1999 2008 2013 2019

Source : Insee, RP - 2019

#### La population de 1876 à nos jours

Comment a évolué le peuplement de mon territoire sur le temps long ?



Journée Vosgienne de la donnée  
13 juin 2023 - Épinal



Agence Nationale de la Cohésion  
des Territoires (ANCT)

Un territoire a t-il déjà mis en  
place un projet identique au mien ?

Journée Vosgienne de la donnée  
13 juin 2023 - Épinal



Agence Nationale de la  
Cohésion des Territoires (ANCT)

Je souhaite mettre en place un  
projet de restauration collective  
à base de produits locaux

Journée Vosgienne de la donnée  
13 juin 2023 - Épinal





**Un nouveau cinéma pour redynamiser le cœur de ville**

**ACTION CŒUR DE VILLE**



**Grand Est**

**Les Riceys (10)**

**Un centre œnotouristique aux Riceys pour accroître l'offre touristique**

**INGÉNIERIE SUR MESURE**



**Grand Est**

**Pays de Langres (52)**

**Des produits locaux pour la restauration collective**

**PETITES VILLES DE DEMAIN**



## LE PROJET

En 2017, les habitants ont interpellé les élus locaux au sujet des circuits courts. De la sensibilisation autour du gaspillage à la création de la marque "Made in Pays de Langres", en passant par des boutiques de producteurs locaux, de la vente directe et des marchés, la dynamique proposée par les associations et les producteurs locaux était et est toujours particulièrement forte. Après des études et des concertations, le projet alimentaire territorial du Pays de Langres est né. Pour le consolider, en décembre 2019, un poste dédié au projet alimentaire territorial a été créé au sein du pôle d'équilibre territorial et rural (PETR). Il a permis de cristalliser toutes les initiatives et a pérennisé, au niveau institutionnel, la dynamique déjà en place.

Au sein du projet global, l'accent est désormais mis sur la restauration collective. L'objectif du projet alimentaire est de créer des conditions favorables pour approvisionner la restauration collective (notamment des primaires, collèges et lycées) en produits locaux, d'apporter des solutions logistiques et techniques. Cette démarche sera couplée avec des actions de sensibilisation autour du gaspillage alimentaire, de l'éducation au goût et de la valorisation de la filière agricole. Le projet compte effectivement développer des installations innovantes pour accompagner la filière. Renforcer l'agriculture sur le territoire en aiguillant les porteurs de projet et en aidant les producteurs est un enjeu majeur. À terme, les élus souhaitent élargir leur projet afin de toucher l'ensemble de la population.

### OBJECTIFS

- Valoriser le caractère agricole et rural du territoire en soutenant la filière agricole,

### SPÉCIFICITÉS

- Projet composé de trois Communauté de communes.

## LE TERRITOIRE



### Grand Est Grand Langres

Composé de trois Communautés de Communes, Auberive, Vingeanne et Montsaigeonnais (CCAVM) Grand Langres (CCGL) et Savoir-Faire (CCSF), le PETR du Pays de Langres regroupe 168 communes et 47 000 habitants. Avec une surface totale de 2 276 km<sup>2</sup>, ce territoire hyper rural ne rassemble que



**Vous avez un projet, à qui devez-vous vous adresser ?**



**Vous avez besoin de données pour produire une stratégie de territoires ?**



**Vous cherchez une aide en ingénierie pour votre territoire ?**



**Vous souhaitez intégrer une Fabrique prospective pour être accompagné dans la prise en compte des transitions ou consulter les résultats de ces Fabriques ?**



**Vous souhaitez engager la redynamisation de votre commerce de proximité, développer l'attractivité économique de votre territoire ?**





# Identification des Cours d'Eau (ICE)

Un agriculteur souhaite savoir s'il  
y a un cours d'eau référencé sur  
sa parcelle

Journée Vosgienne de la donnée  
13 juin 2023 - Épinal



# Cartographie et identification des cours d'eau

Mis à jour le 20/04/2022

## Contexte :

Afin de mieux faire connaître les parties du réseau hydrographique qui doivent être considérées comme des cours d'eau pour l'application de la réglementation, et dans le cadre de l'[instruction du Gouvernement du 3 juin 2015](#), la DDT et l'OFB (Office Français de la Biodiversité) établissent :

- une cartographie **complète** dans les zones où cela est techniquement faisable dans des délais raisonnables,
- une cartographie **progressive** (par tronçons et non pour un bassin versant entier) dans les autres zones, associée à une **méthode** d'identification des cours d'eau, décrite dans un [guide](#).

En complément, un **guide d'entretien des cours d'eau** sera également établi : lien vers le guide d'entretien à venir.

## Avertissements :

- **Précision** : le tracé n'est qu'une représentation de la réalité. L'emplacement n'est pas forcément exact. Par



# Identification des Cours d'Eau (ICE)

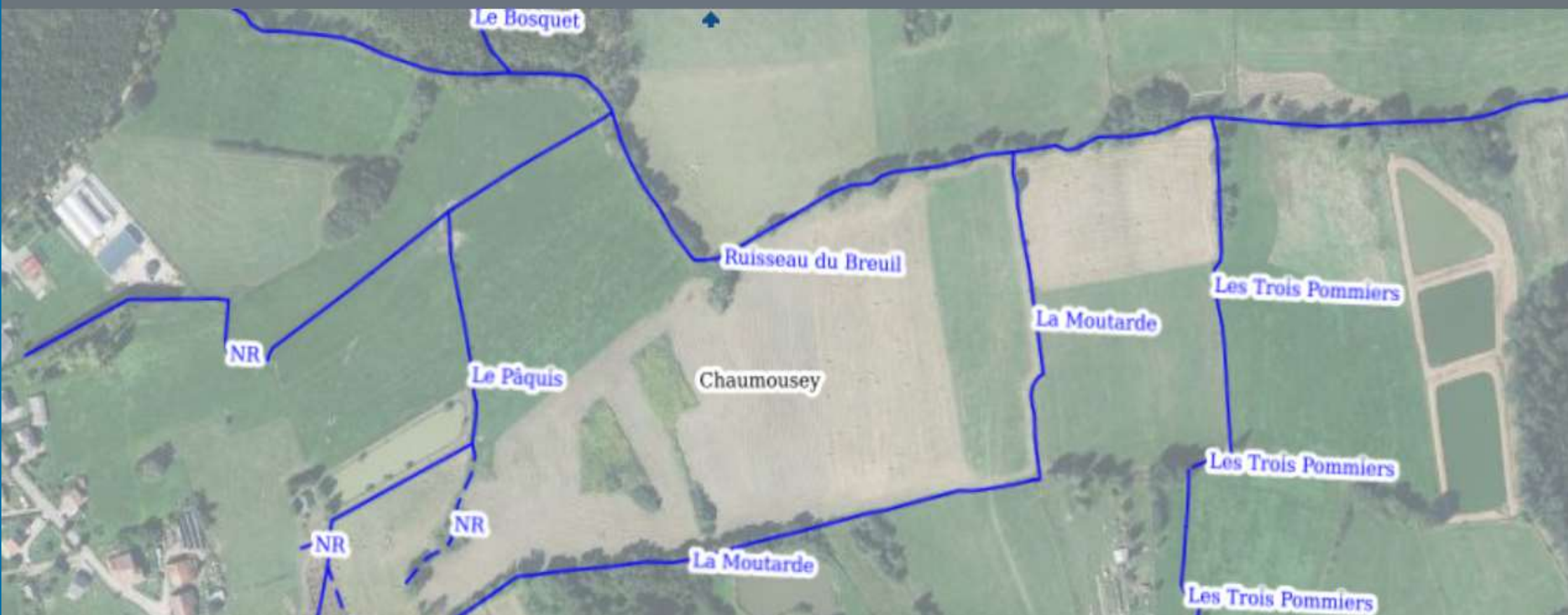
Lien vers la cartographie  
dynamique [Cliquez ici](#)

Journée Vosgienne de la donnée  
13 juin 2023 - Épinal

# Identification des cours d'eau au 15 mai 2023

DDT 88 (Direction Départementale des Territoires des Vosges)

🔍 Rechercher une adresse, un lieu...



Merci de votre attention





