

PCRS.beta.gouv.fr


Animation des projets PCRS

GT PCRS DataGrandEst
Jeudi 15 décembre 2022



1

Notre initiative



Accompagner les projets PCRS



Suivre

Proposer les évolutions nécessaires au suivi des projets PCRS par la donnée.




Documenter

Construire une documentation utile aux collectivités, sur la base des travaux existants et selon les interrogations reçues en cours de production.



Animer

Répondre aux interrogations des territoires



Accompagner les projets PCRS



Accompagnement national des projets PCRS

Animer et outiller les projets locaux du Plan Corps de Rue Simplifié en cours et à venir



Documentation



Suivi géographique



Feuille de route



Événements



Prendre contact



Vous êtes sur le site construit par et pour les territoires. Il expose les différents projets PCRS en cours, leurs acteurs et résultats produits. C'est le support de l'animation nationale associé à la documentation à produire.



Espace documentaire

ACCOMPAGNEMENT ANCT

Note d'investigation

CONTEXTE RÉGLEMENTAIRE

Réglementation

Protocoles d'accords

Géostandards

Glossaire

ORGANISER SON PROJET PCRS

Construction

Mise à jour

Questions les plus fréquentes

USAGES

Géoréférencement des réseaux aériens ou souterrains

Espace documentaire

Contenu documentaire produit dans le cadre de la startup d'état OpenPCRS

Cet espace documentaire rassemble de nombreuses ressources à propos du Plan Corps de Rue Simplifié (PCRS).

Vous y trouverez un rappel de la réglementation, des protocoles d'accord et des géostandards existants.

Référez-vous également aux questions fréquentes ou aux fiches pratiques pour lancer puis réussir un tel projet.

Suivant - Accompagnement ANCT
Note d'investigation



Dernière mise à jour 1mo ago

Rendez-vous en ligne :
<https://pcrs.beta.gouv.fr>

Accompagner les projets PCRS

Nous contacter



Mail

contact@pcrs.beta.gouv.fr



Réseaux



Twitter
[@pcrsbeta](https://twitter.com/pcrsbeta)



LinkedIn




Forum

<https://forum.pcrs.beta.gouv.fr/>

Inscrivez-vous à notre newsletter en ligne:

<https://pcrs.beta.gouv.fr>

2. Le suivi des projets



Une multitude de suivis

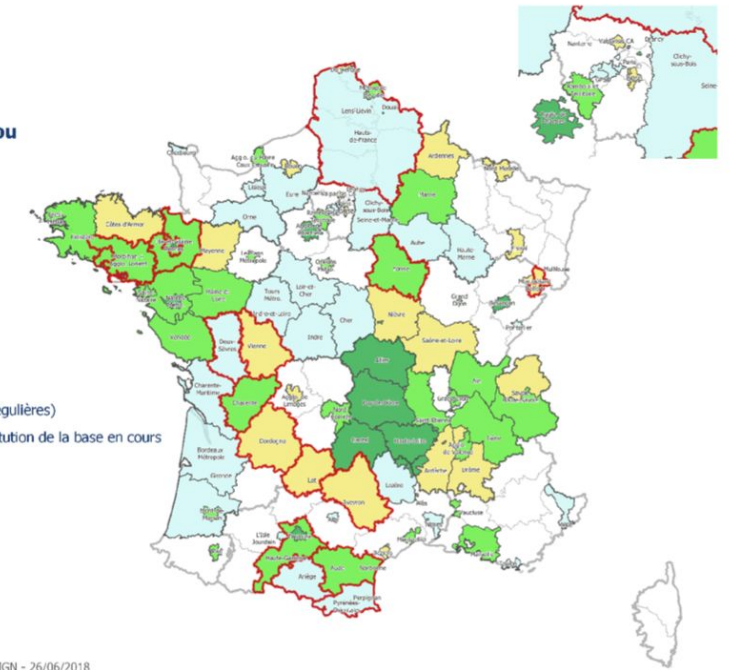
Actuellement le suivi des projets est opéré par différents acteurs : IGN, Enedis, FNCCR, autres...

Le potentiel de redondance ou de discordance est important.

Carte du déploiement mise à jour en décembre 2021

ENEDIS
L'ELECTRICITE EN RESEAU

Etat d'avancement des mutualisations de PCRS (ou équivalents)


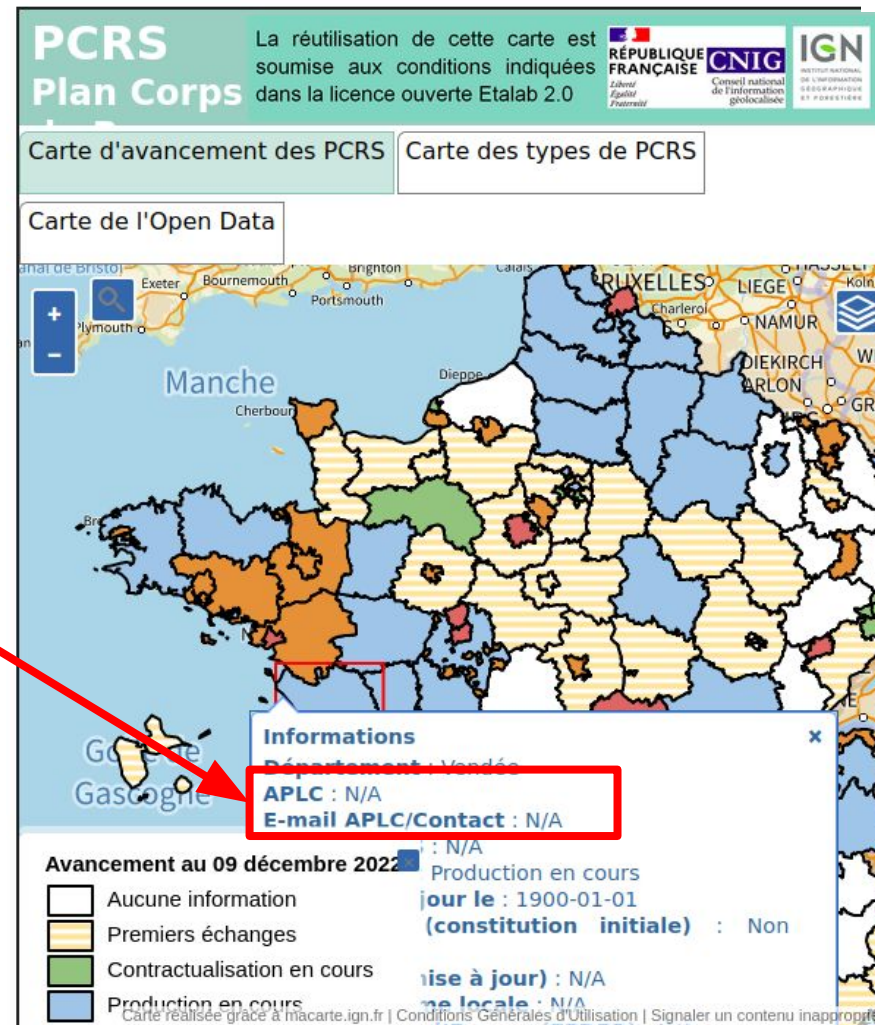


Légende

- Partenariat IGN
- Avancement PCRS
- Fonctionnement nominal (avec m&aj régulières)
- Mutualisation contractualisée - Constitution de la base en cours
- Partenariat en construction
- Premiers échanges entre partenaires

Sources :
- Limites départementales - Communes : GEOFLA - IGN - 26/06/2018
- Limites régionales : Opendata.gouv.fr - Ministère de l'intérieur - 16/03/2018

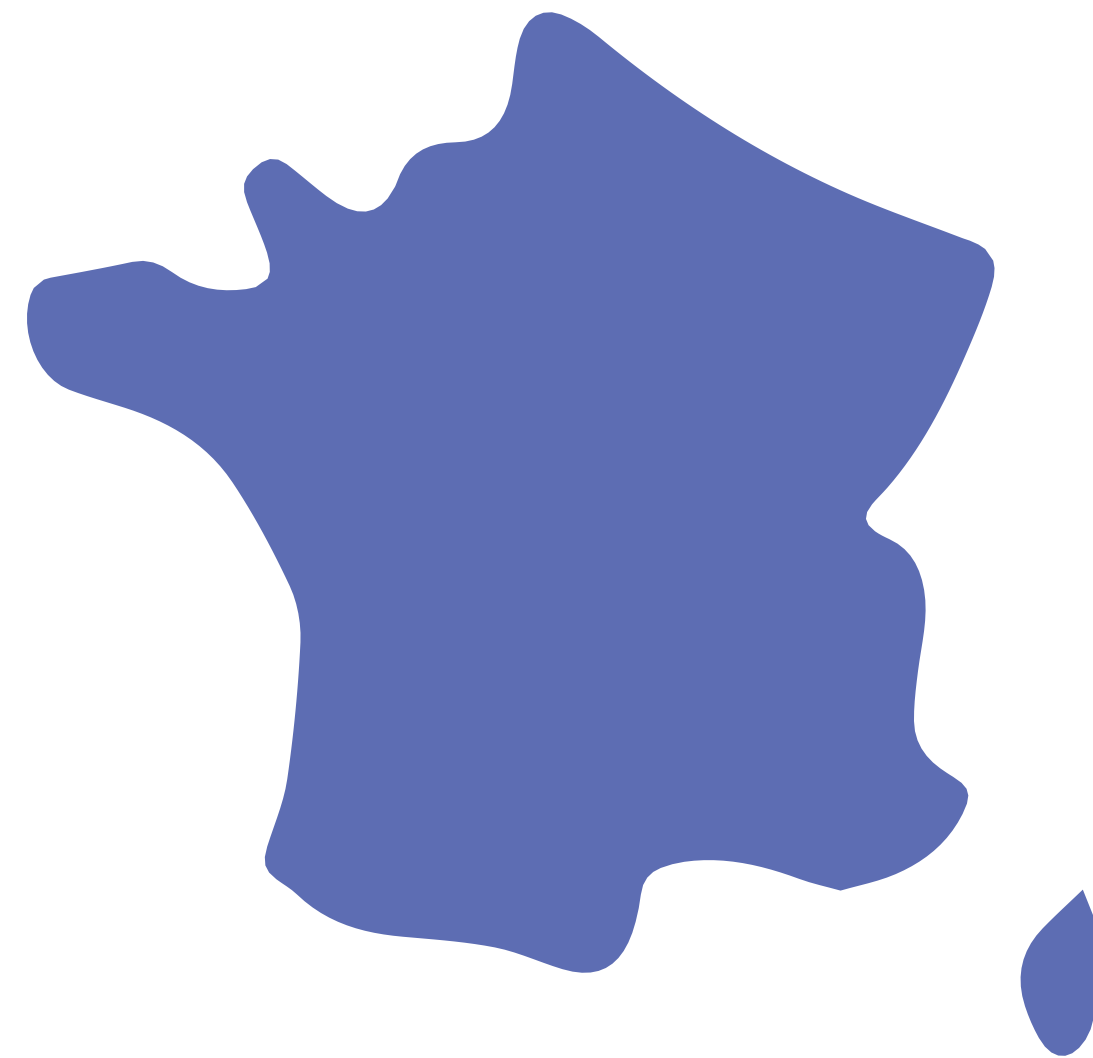

Problématique de complétude des informations



Opérer le suivi des projets n'est pas que l'affaire d'une carte

Nous défendons une approche du suivi par la donnée, ce qui suppose de consolider une vision commune, d'abord sous la forme de données brutes.

Nous construisons actuellement un modèle de données qui permettra de qualifier le contenu des projets PCRS et d'unifier les initiatives de suivi selon l'avis des acteurs concernés.



Nos propositions pour un suivi unifié



Une suggestion de présentation de ce à quoi pourrait ressembler une interface de suivi des projets :

Version desktop :

Portail PCRS

Mon super projet PCRS

Liste des territoires
Lorient (56) - Vannes (56) - Rennes (35) [afficher la liste des territoires](#)

État d'avancement du PCRS
PRODUCTION Lancement le 2 décembre 2020

Étape suivante : produit

Détails du projet

Format RASTER	Régime PRODUCTION	Livable GEOTIFF
Diffusion TÉLÉCHARGEMENT	Licence OUVERTE	Porteur de projet UNE APLC

Acteurs

FINANCEURS | DIFFUSEURS | PRESTATAIRES DE VOL | CONTRÔLEURS
PRESTATAIRES LIDAR [afficher la liste des acteurs](#)

Sources et documentations

[Sources](#) | [Documentation](#) | [Convention](#)

Contact

Interlocuteur
06 - xx - xx - xx - xx
uninterlocuteur@gmail.com

The interface features a map of France on the right side, with the Brittany region highlighted in blue, indicating the project's geographical focus.

Nos propositions pour un suivi unifié



Une suggestion de présentation de ce à quoi pourrait ressembler une interface de suivi des projets :

Version mobile :

pcrs.beta.gouv.fr

Mon super projet PCRS

Liste des territoires
Lorient (56) - Vannes (56) - Rennes (35) [...afficher la liste des territoires](#)

État d'avancement du PCRS

PRODUCTION Lancement le 2 décembre 2020

✓ —●—●—●—●

Étape suivante : produit

Détails du projet

Format	Régime	Livrable	Diffusion	Licence
RASTER	PRODUCTION	GEOTIFF	TÉLÉCHARGEMENT	OUVERTE

Porteur de projet
UNE APLIC

Acteurs

FINANCEURS DIFFUSEURS PRESTATAIRES DE VOL CONTRÔLEURS PRESTATAIRES LIDAR [...afficher la liste des acteurs](#)

Sources et documentations


[Sources](#) [Documentation](#) [Convention](#)

Contact

Interlocuteur
06 - XX - XX - XX - XX
uninterlocuteur@gmail.com

Cliquez sur une zone pour connaître le détail du PCRS

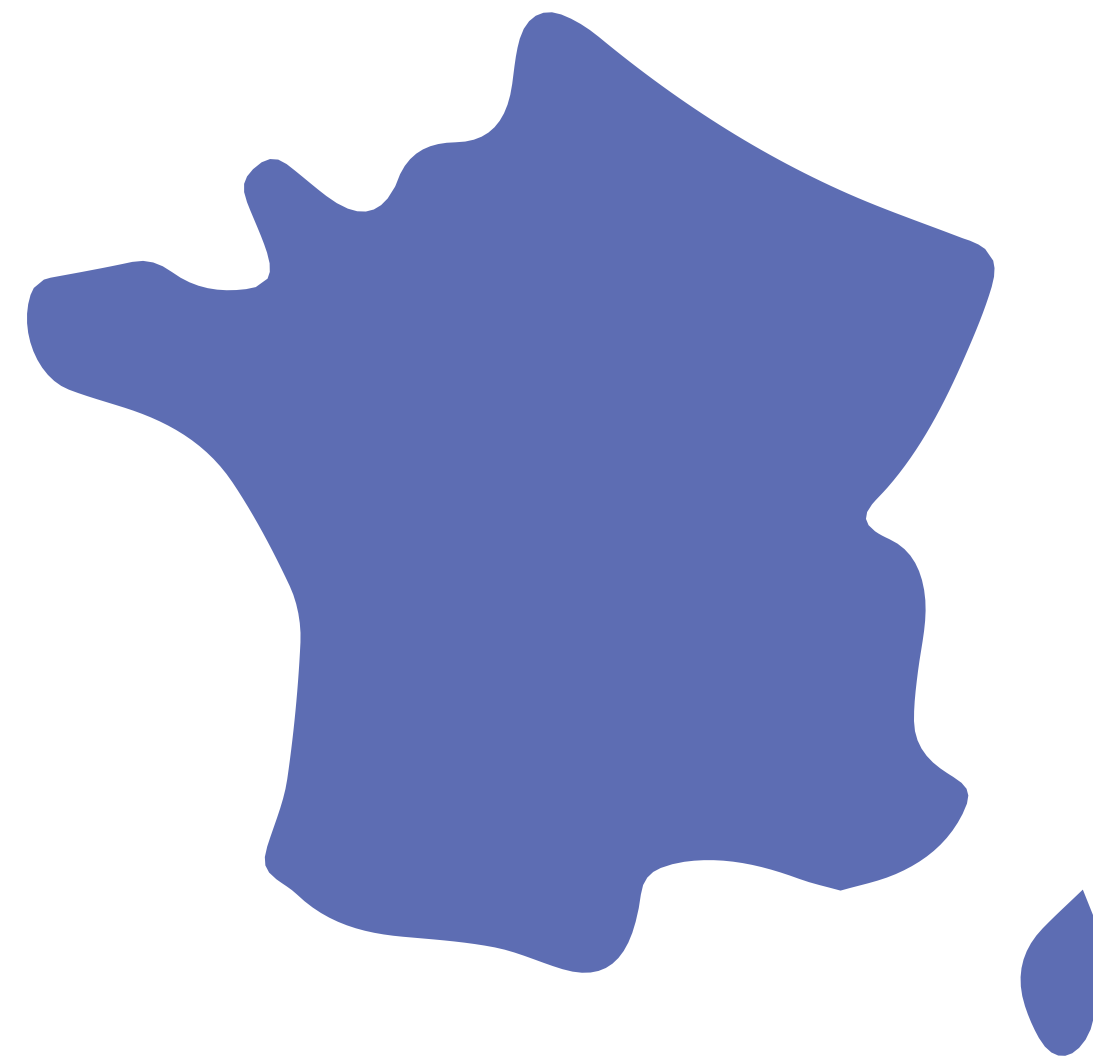

3. Mettre en valeur




Mettre en valeur les PCRS déjà réalisés suppose d'avoir accès aux livrables.

Pour les PCRS disponibles en opendata, par exemple visibles sur le Géoportail ou des plateformes régionales, nous souhaiterions accéder aux livrables.

Ceci dans le but de consolider nos solutions techniques de diffusion et de mise en valeur.





4. **Financement**




Simplifier le parcours de financement suppose de bien connaître les montages actuels

Dans le but de simplifier la tâche des territoires, des solutions innovantes de financement pourront voir le jour.

Nous travaillons actuellement à construire des propositions en ce sens.






Comparer les conventions existantes


Nous envisageons de solliciter les porteurs de projet prochainement afin de pouvoir accéder aux conventions signées avec leurs partenaires.

- Directement à des documents publiés en licence ouverte
- Transmises à l'ANCT, avec ou sans mentions masquées, pour publication en licence ouverte dans le cadre du suivi des projets



5. En conclusion





Nos travaux en cours

En synthèse de cette présentation, nous vous avons présenté deux actions en cours, dont les discussions se poursuivront prochainement :

- Uniformisation du suivi et de la qualification des projets
- Collecte et étude des conventions de partenariats locaux, afin de proposer un cadre de financement simplifié
- Collecte des livrables et consolidation de nos solutions de diffusion

Prochaines échéances

GT CNIG

6 janvier 2023 à 15h30

Ateliers porteurs de projets

19 janvier 2023 matin

Ateliers animation régionale

2 février 2023 matin

