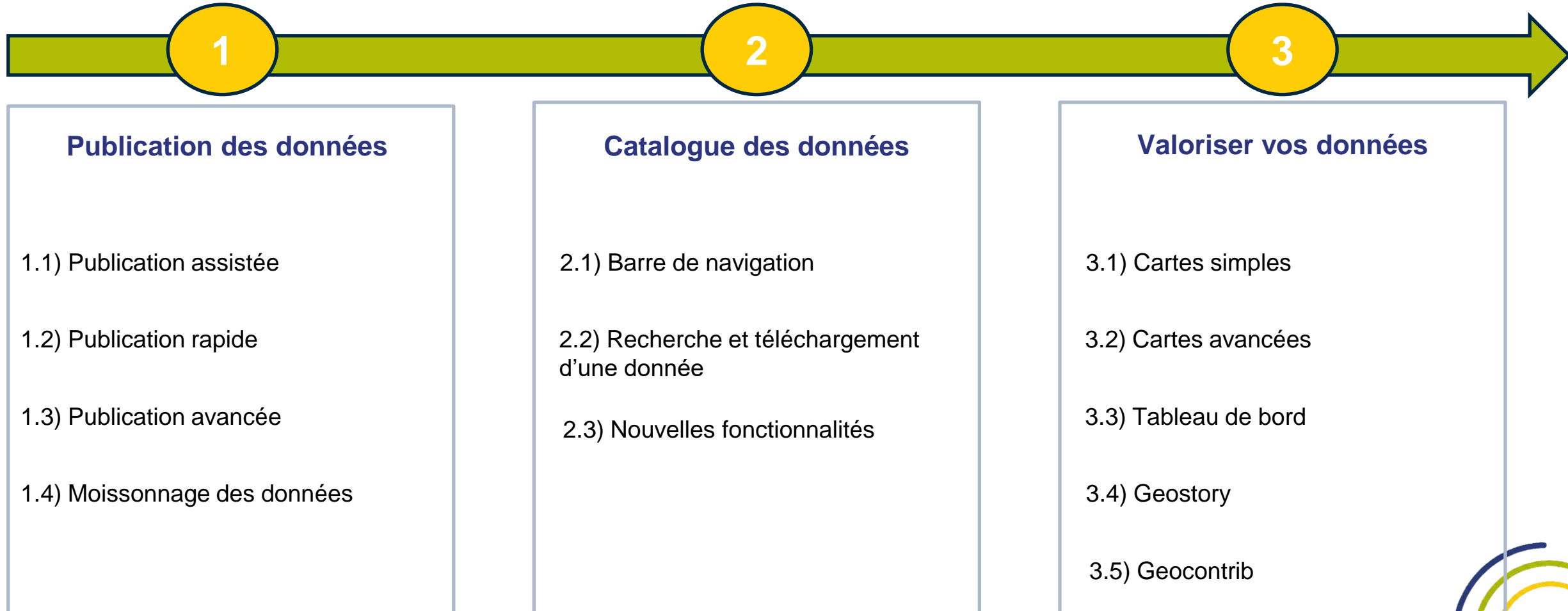




La nouvelle plateforme des données

DataGrandEst

La nouvelle plateforme des données





1.1 Publication assistée



DataGrandEst ▾ Services ▾ Ressources ▾ Projet ▾ Enjeux de la donnée 🔍 La plateforme collaborative 👤

Ma thématique ▾ Mon besoin Mon profil

Accédez aux données publiques de votre territoire

Plateforme régionale ouverte et collaborative, DataGrandEst centralise les données clés de votre territoire pour vous aider à mieux comprendre les enjeux locaux, faciliter vos projets et nourrir vos décisions.

Que recherchez-vous ? Une donnée, une étude, une thématique, un service... 🔍

+9000 jeux de données

43 cas d'usages

101 adhérents

45 webinaires

L'actualité

[Voir toute l'actualité](#)



eXo

Veille Cartographique - 2026-02

Les prochains événements

[Voir tous les événements](#)

LES WEBINAIRES DE LA DONNÉE

Portail DataGrandEst

09 avril 2026

Découvrez le nouveau portail DataGrandEst

Vidéo disponible ici !

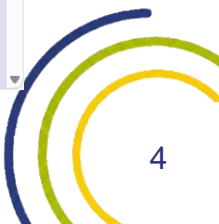


1.2 Publication rapide




The screenshot shows the homepage of the DATA GRAND EST platform. The header includes the logo, navigation menus (Catalogue, Explorer, Contribuer, Valoriser, Administrer), and a user profile icon. The main content area features a large heading 'Consultez les données publiques en région Grand Est' and a search bar. Below the search bar are filters for 'Mes favoris', 'Les plus récentes', and 'Les plus appréciées'. The footer contains navigation links for 'ACCUEIL', 'CATALOGUE', and 'ORGANISATIONS'. The main content is divided into two sections: 'Fil d'activité' (Activity Feed) and 'Quelques chiffres' (Some figures). The activity feed shows a post from 'DNE - Ministère de l'Education Nationale - Belin Education ...' with the title 'Domino les fondamentaux au cycle 2'. The 'Quelques chiffres' section displays '10019 ressources'.

Vidéo disponible ici !





1.3 Publication avancée



Vidéo disponible ici !





Tableau récapitulatif

Critères	Publication rapide (Datafeeder)	Publication avancée (Metadata-Editor)
Profil utilisateur	Non-géomaticiens ou les chargés de mission.	Administrateurs de données, géomaticiens ou experts SIG
Temps de saisie	~ 2 minutes	~ 5 -10 minutes
Formats	SHP, CSV (max 50 Mo)	Shapefile , GPKG, GeoJSON, KML, Excel, CSV, GeoTIFF, JPEG (max. 10 Mo) + Services de flux OGC (WFS/WMS)
Validation	Automatique (immédiat)	Soumise à validation de l'administrateur
Niveau d'information	Minimaliste	Précision sémantique, généalogie de la donnée (provenance), et responsables de la donnée.



1.4 Moissonnage des données

Si votre organisation dispose déjà d'un catalogue de données, vous pouvez facilement les diffuser sur **DataGrandEst**.

Il vous suffit de nous transmettre votre **flux CSW** par mail ou via notre formulaire de contact.

Nos équipes se chargeront ensuite de la configuration technique

Ils nous ont déjà fait confiance :





2.1 Barre de navigation du catalogue des données

The screenshot shows the top navigation bar of the DATA GRAND EST website. The bar is dark blue with the logo on the left and navigation links: 'Catalogue', 'Explorer', 'Contribuer', 'Valoriser', and 'Administrer'. On the right, there is a button for 'La plateforme collaborative' and a user profile icon. Below the navigation bar, the main content area has a dark blue background with the text 'Consultez les données publiques en région Grand Est'. A search bar is present with the placeholder text 'Rechercher dans le catalogue...'. Below the search bar are three links: 'Mes favoris', 'Les plus récentes', and 'Les plus appréciées'. At the bottom of the main content area, there are three navigation tabs: 'ACCUEIL', 'CATALOGUE', and 'ORGANISATIONS'. Below the main content area, there are two sections: 'Fil d'activité' and 'Quelques chiffres'. The 'Fil d'activité' section shows a recent activity by 'DNE - Ministère de l'Education Nationale - Belin Education ...' with the title 'Domino les fondamentaux au cycle 2'. The 'Quelques chiffres' section shows '10019 ressources'.

Vidéo disponible ici !



2.2 Recherche et téléchargement d'une donnée

The screenshot displays the 'DATA GRAND EST' website interface. At the top left is the logo and navigation menu with options: 'Catalogue', 'Explorer', 'Contribuer', 'Valoriser', and 'Administrer'. On the top right, there is a button for 'La plateforme collaborative' and a user profile icon. The main header area features the text 'Consultez les données publiques en région Grand Est' and a search bar with the placeholder 'Rechercher dans le catalogue...'. Below the search bar are three filters: 'Mes favoris', 'Les plus récentes', and 'Les plus appréciées'. A navigation bar at the bottom of the header contains 'ACCUEIL', 'CATALOGUE', and 'ORGANISATIONS'. The 'Fil d'activité' section shows a recent activity by 'DNE - Ministère de l'Education Nationale - Belin Education ...' with the resource 'Domino les fondamentaux au cycle 2' and 0 favorites. The 'Quelques chiffres' section displays '10019 ressources'.

Vidéo disponible ici !



2.3 Nouvelles fonctionnalités

DATA GRAND EST

Catalogue Explorer ▾ Contribuer ▾ Valoriser ▾ | Administrer ▾

La plateforme collaborative

Consultez les données publiques en région Grand Est

Rechercher dans le catalogue...

Mes favoris Les plus récentes Les plus appréciées


ACCUEIL CATALOGUE ORGANISATIONS

Fil d'activité

 DNE - Ministère de l'Education Nationale - Belin Education ...
a créé cette ressource la semaine dernière

Domino les fondamentaux au cycle 2 0 ☆

Quelques chiffres

 **10019**
ressources

Vidéo disponible ici !

3.1 Cartes simples

mviewer STUDIO Mviewer Studio

Connecté en tant que anonymous anonymous (REGION_GRAND_EST) Déconnexion

Cartographie des sols d'Alsace Brouillon

MVIEWER

- Application**
Paramètres globaux de l'application
- Thématiques & données**
Paramètres des thématiques et des données
- Publication**
Finaliser votre application

Besoin d'aide ?
Consulter la documentation

Consulter

Github Crédits

Application

Titre de l'application
Cartographie des sols d'Alsace

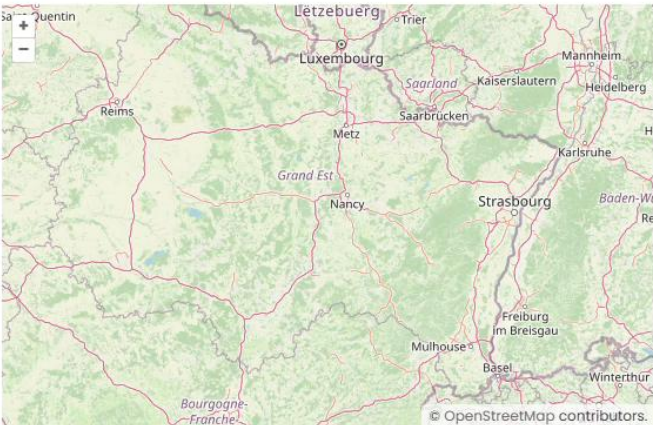
Lien vers le logo https://www.datagrandest.fr/public/datagrandest/Logo_DataGrandEst

Thème de l'application
default

Fonctionnalités
Activer les outils que vous souhaitez afficher au sein de votre application

- Outils de zoom
- Outils de mesures
- Export de la carte en image
- Se géolocaliser

Options de la carte
Paramétrer l'étendue et le zoom de la carte au démarrage de l'application



Revenir à l'étendue initiale

Supprimer Prévisualiser Enregistrer

Mode avancé

Vidéo disponible ici !



3.1 Cartes simples

The image shows a screenshot of a web application titled "Cartographie des sols d'Alsace". On the left, there is a sidebar menu with categories like "Unités Cartographiques de Sol", "Matériaux", "Classe principale", "Classe secondaire", "Texture", "Profondeur", "Drainage", and "Pierrosité". A legend titled "Classe principale" lists various rock types such as "Roches cristallines grenues", "Roches volcaniques massives", "Roches métamorphiques", etc. The main area displays a map of Alsace with a central white popup window. The popup has a title "CARTE INTERACTIVE DES SOLS D'ALSACE" and navigation links: "BIENVENUE", "INFORMATIONS", and "CONTACTS & CRÉDITS". Below these is the heading "DÉCOUVREZ LES SOLS D'ALSACE" followed by three paragraphs of text. At the bottom of the popup is a green button labeled "Entrer dans l'application". The background map shows the region of Alsace with various towns and geographical features.

CARTE INTERACTIVE DES SOLS D'ALSACE

BIENVENUE INFORMATIONS CONTACTS & CRÉDITS

DÉCOUVREZ LES SOLS D'ALSACE

A l'interface entre l'eau et l'air, milieu et support de la vie, les sols remplissent des fonctions essentielles aux équilibres globaux et au développement des activités humaines. Or, pour gérer le capital non renouvelable qu'est le sol, encore faut-il connaître ses différentes facettes ! Plus ou moins épais, caillouteux, argileux, riches en matière organique, acide, etc., les sols varient de façon importante dans l'espace.

Cette application cartographie permet une visualisation et une consultation des unités cartographiques de sols et de leur composition en types de sols issus de la base de données sur les sols d'Alsace initialement gérée par l'ARAA et aujourd'hui repris par la Chambre Régionale d'Agriculture du Grand Est. Elle permet également une visualisation et consultation d'une sélection d'informations agrégées par unité cartographique de sol.

A l'interface entre l'eau et l'air, milieu et support de la vie, les sols remplissent des fonctions essentielles aux équilibres globaux et au développement des activités humaines. Or, pour gérer le capital non renouvelable qu'est le sol, encore faut-il connaître ses différentes facettes ! Plus ou moins épais, caillouteux, argileux, riches en matière organique, acide, etc., les sols varient de façon importante dans l'espace.

Cette application cartographique permet une visualisation et une consultation des unités cartographiques de sols et de leur composition en types de sols. Les données sont issues de la base de données sur les sols d'Alsace initialement gérée par l'ARAA (Association pour la Relance Agronomique en Alsace) et aujourd'hui reprise par la Chambre Régionale d'Agriculture du Grand Est. Cette application permet également une visualisation et consultation simplifiée pour une sélection de quelques paramètres extraits de la base de données des sols d'Alsace.

[Entrer dans l'application](#)

Vidéo disponible ici !





3.2 Cartes avancées

DATA GRAND EST

Catalogue Explorer Contribuer Valoriser Administrer

La plateforme collaborative

Consultez les données publiques en région Grand Est

Rechercher dans le catalogue...

Mes favoris Les plus récentes Les plus appréciées


ACCUEIL CATALOGUE ORGANISATIONS

Fil d'activité

 **DNE - Ministère de l'Education Nationale - Belin Education ...**
a créé cette ressource la semaine dernière

Domino les fondamentaux au cycle 2 0 

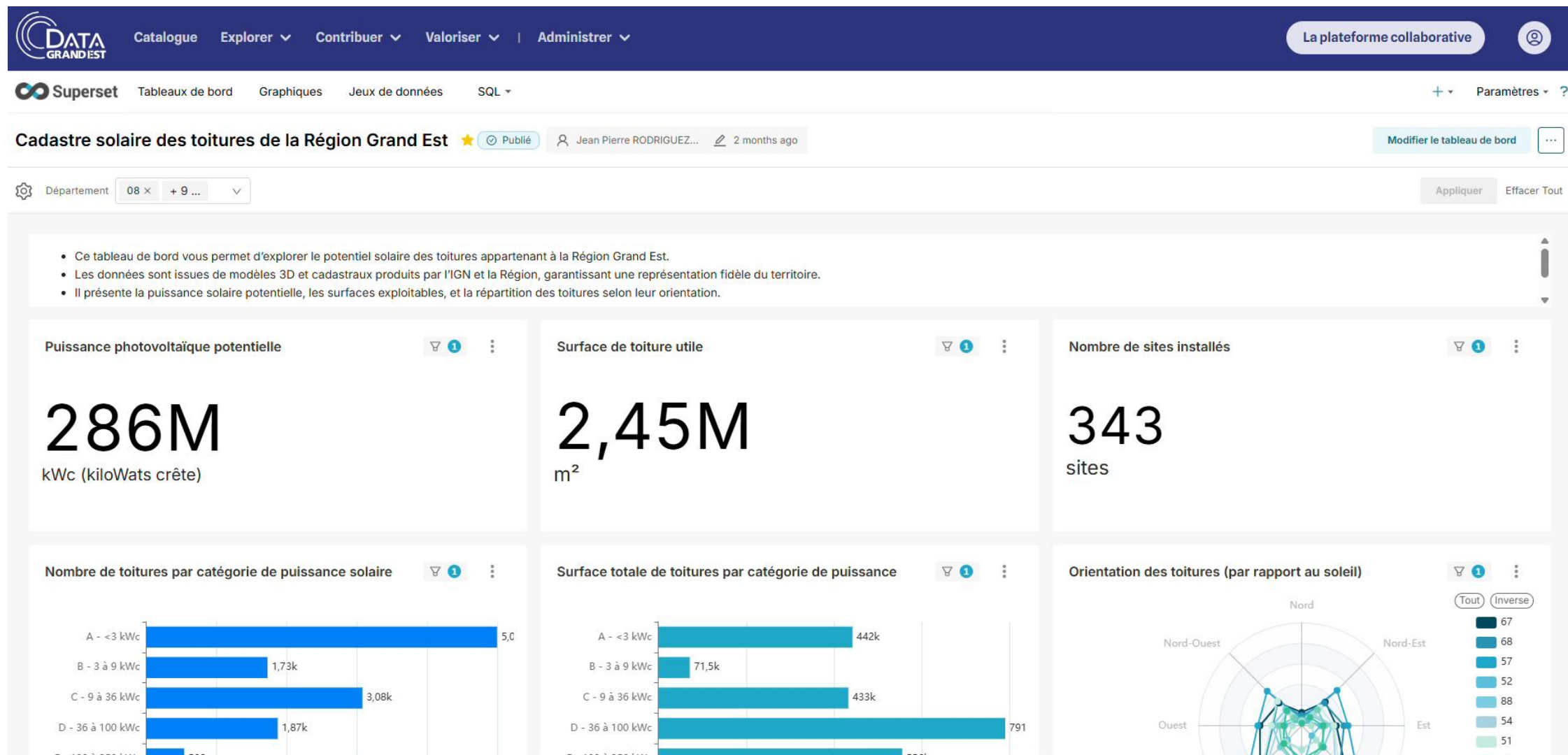
Quelques chiffres

 **10007**
ressources

Vidéo disponible ici !



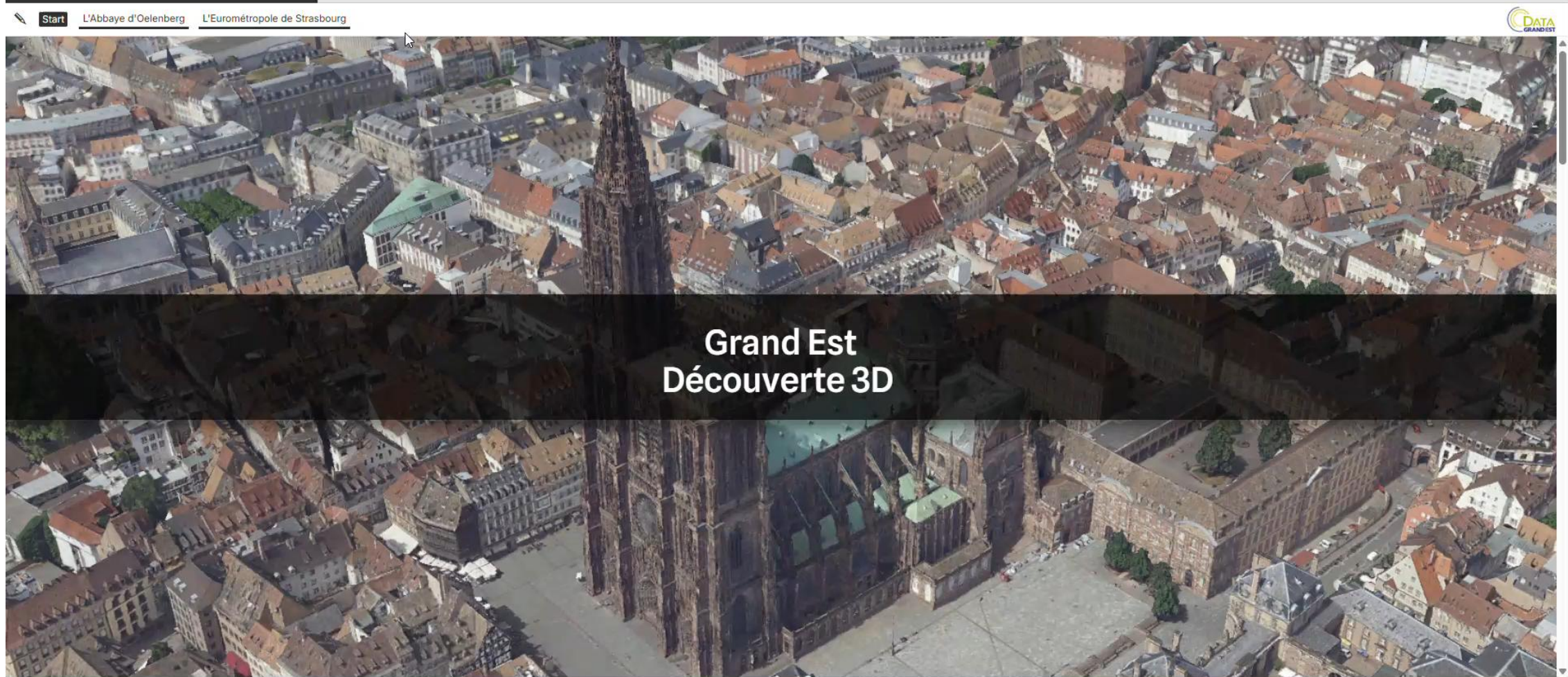
3.3 Tableau de bord



Vidéo disponible ici !



3.4 Geostory



Vidéo disponible ici !





3.5 Geocontrib

- Accueil
- Liste & Carte
- Fonds cartographiques
- Membres



Fruits et légumes dans le Grand Est

Base de données géolocalisée des producteurs du domaine fruits et légumes

3 3 1

Types de signalements

- LEGUFRUIT
- RESTAUMA
- VERGER
- + Créer un nouveau type de signalement
- + Créer un nouveau type de signalement à partir d'un GeoJSON
- + Créer un nouveau type de signalement à partir d'un JSON (non-géographique)
- + Créer un nouveau type de signalement à partir d'un CSV



→ Voir tous les signalements

Derniers signalements

ggl

Derniers commentaires

xxx

Merci de votre attention

