



FAIRE DE LA DONNÉE L'INNOVATION DE DEMAIN



# Groupe de travail « Standardise tes données d'aménagements cyclables »

Mercredi 24 septembre 2025- 9h00 – Visio



# Tour de table

# Ordre du jour

- Actualités (5 mn)
- Exploitation du questionnaire / discussion, Eric Tschudy (30mn)
- Portail des mobilité de la Région, Clément Bouchère (10 mn)
- Espace collaboratif DataGrandEst , Jean-Pierre Rodriguez (5 mn)
- Tableau de bord des mobilités fait par DRIEAT IDF, Etienne Chermette (10 mn)
- Suivi des démarches en cours : tour de table (20 mn)
- Suites à donner (15 mn)





Actualités

# Actualités

- Infos Réseau vélo et marche
- Importance de diffuser ses données aux normes (lettre d'information des acteurs des systèmes d'informations pour la mobilité)
- Carte des points prioritaires du Baromètre vélo





Exploitation du questionnaire / discussion

# Questionnaire

Pour identifier :

- les pratiques actuelles sur votre territoire,
- vos besoins en accompagnement,
- les leviers pour améliorer la qualité et la diffusion des données.

Objectif :

- mieux comprendre vos pratiques et d'orienter le groupe projet en fonction de vos besoins.

Pour les collectivités, services techniques, partenaires institutionnels ou prestataires.

Du 17 juillet au 12 septembre 2025

Diffusion : mail aux membres du groupe projet, linkedin, site internet



Questionnaire : Qui êtes vous ?



# Les participants

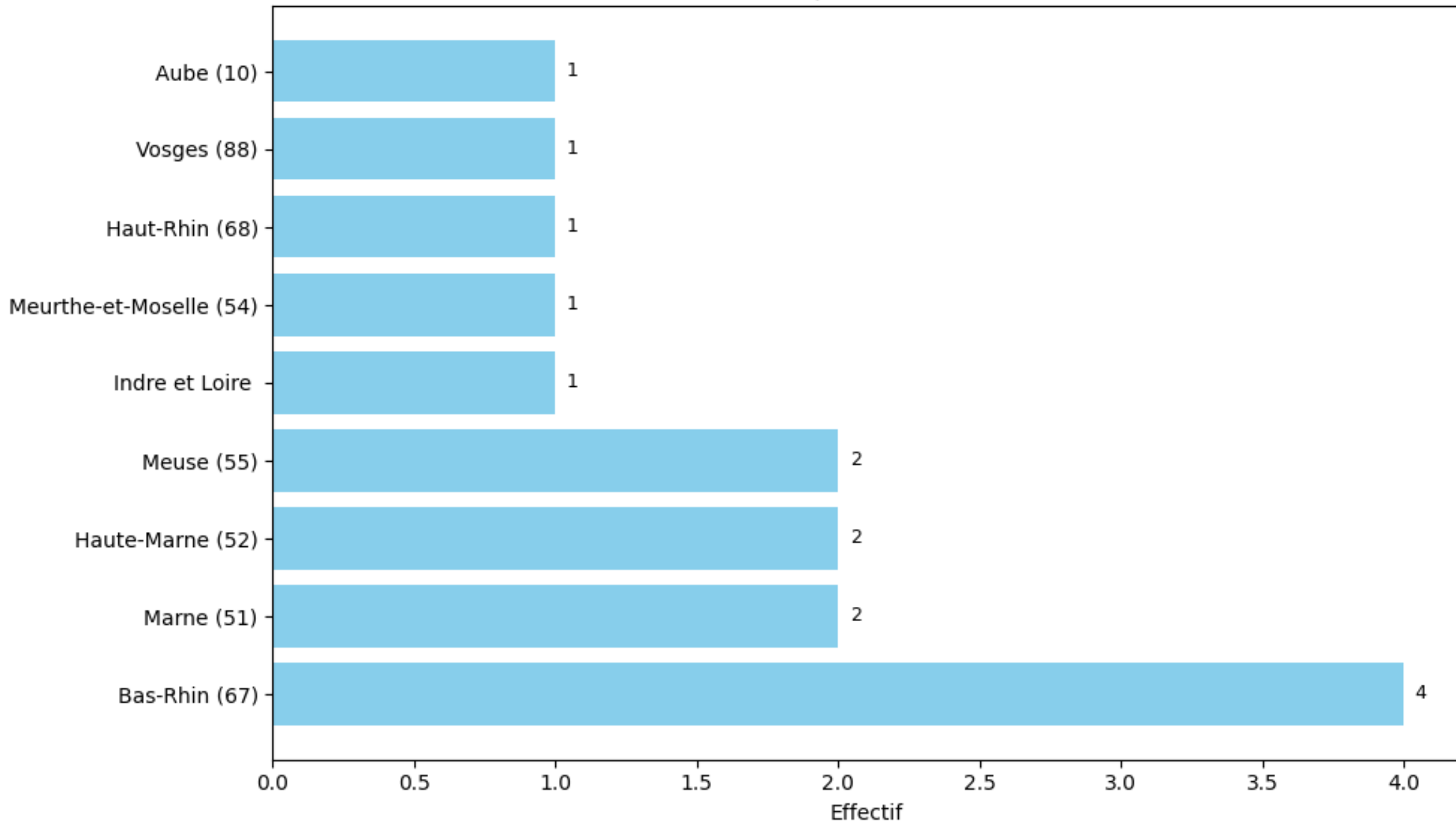
15 participants et 14 structures, dont un à l'extérieur de la région (Indre et Loire, Géovélo).

4 participants ont une fonction orientée géomatique

Structure	Nombre	Noms
EPCI	7	CU Grand Reims Eurométropole de Strasbourg x2 SAINT-LOUIS AGGLOMERATION Epernay Agglo Champagne Ville de St-Dizier Grand St Dizier Der et vallées CC du Pays de Barr CC Arcis, Mailly, Ramerupt
Départements / CEA	2	CD88 CEA
PETR	3	Pays de Langres, Pays de Verdun Coeur de Lorraine
Autres	2	Géovélo OSM



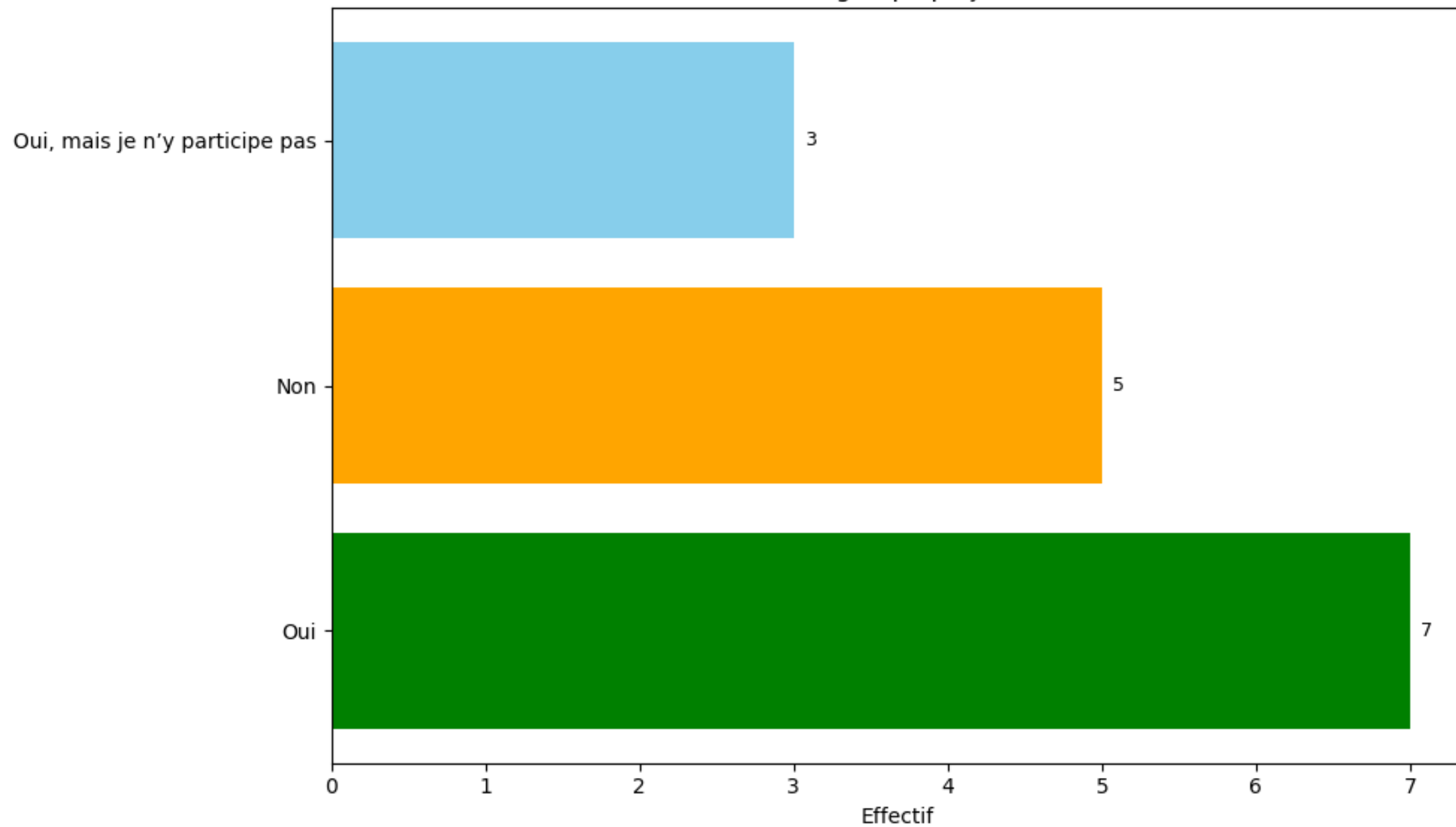
## Département



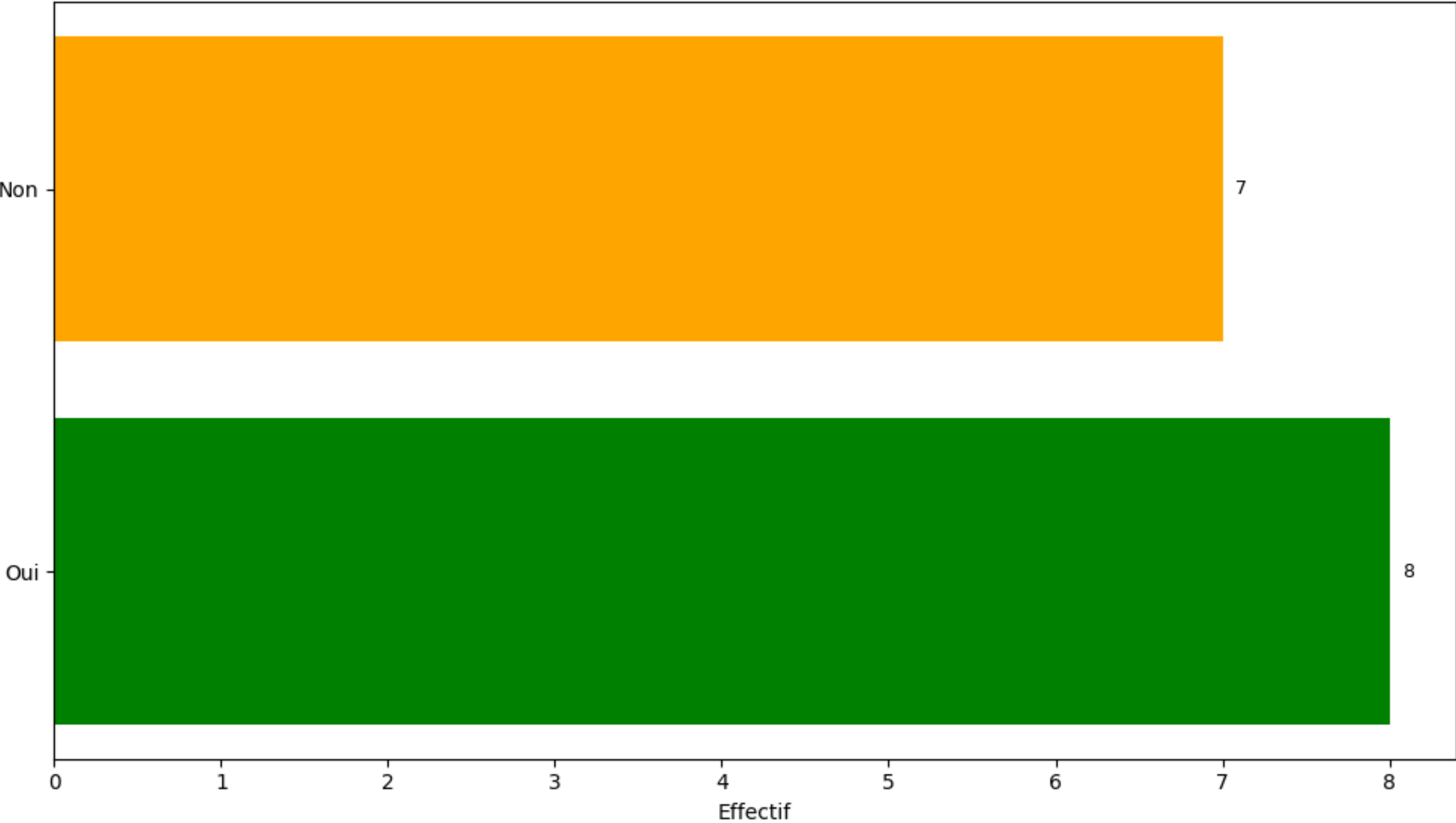
# Questionnaire : Apport du groupe projet



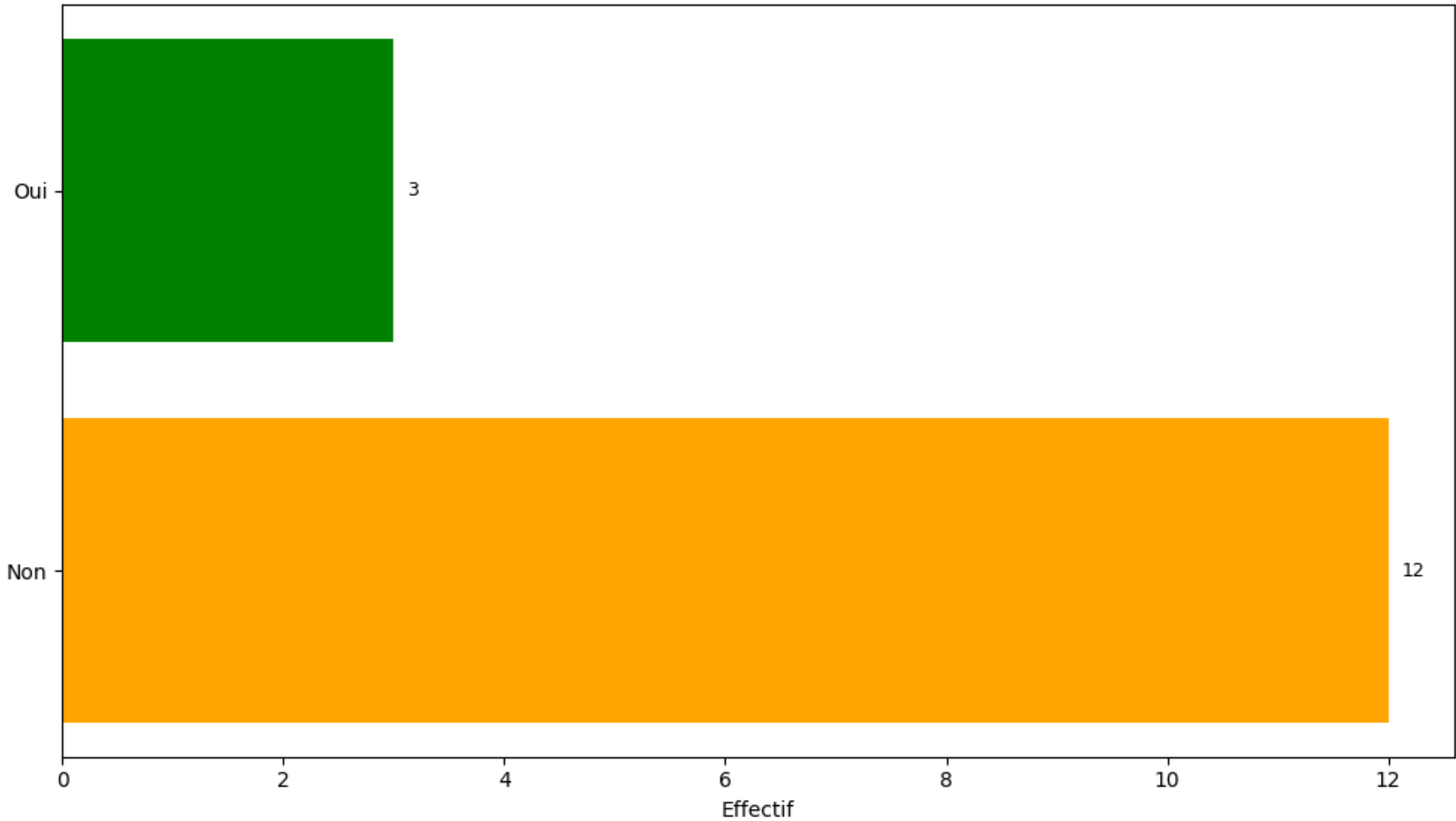
### Connaissez-vous le groupe projet DataGrandEst ?



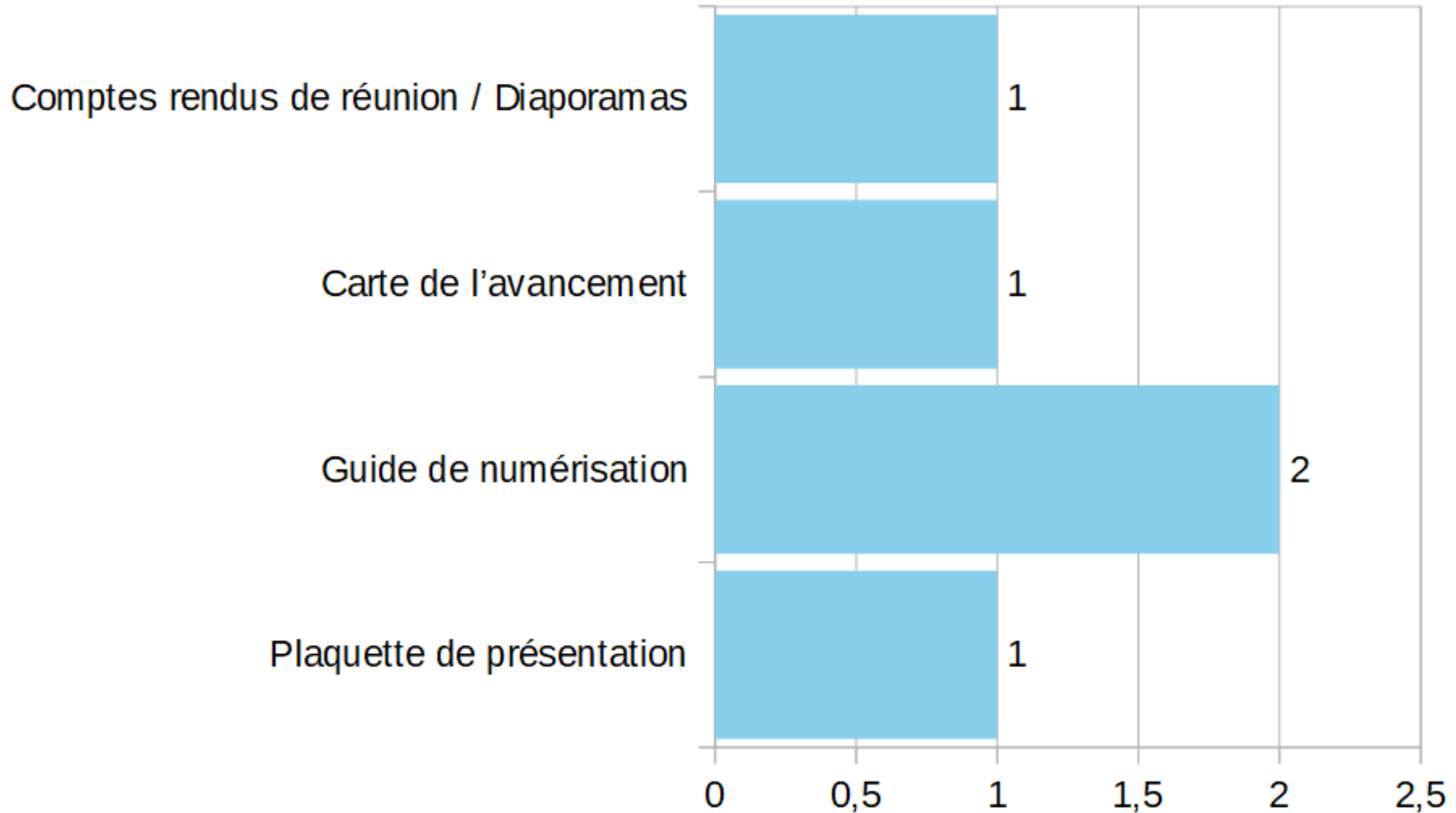
# Avez-vous consulté la page DataGrandEst du groupe ?



# Avez-vous utilisé les ressources du groupe projet ?



## Ressources utilisées



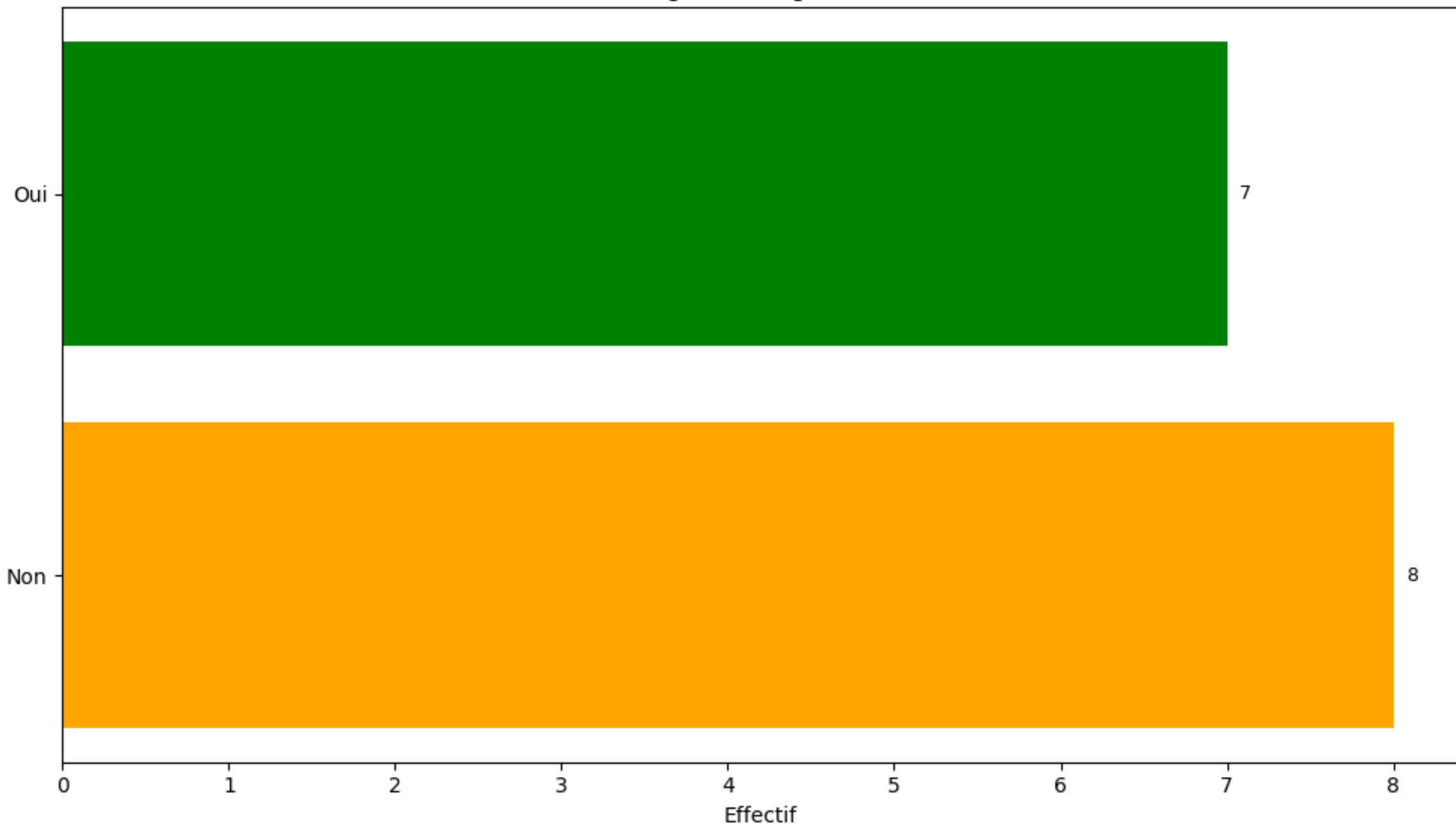
# Questionnaire : État d'avancement de la standardisation et de la diffusion des données



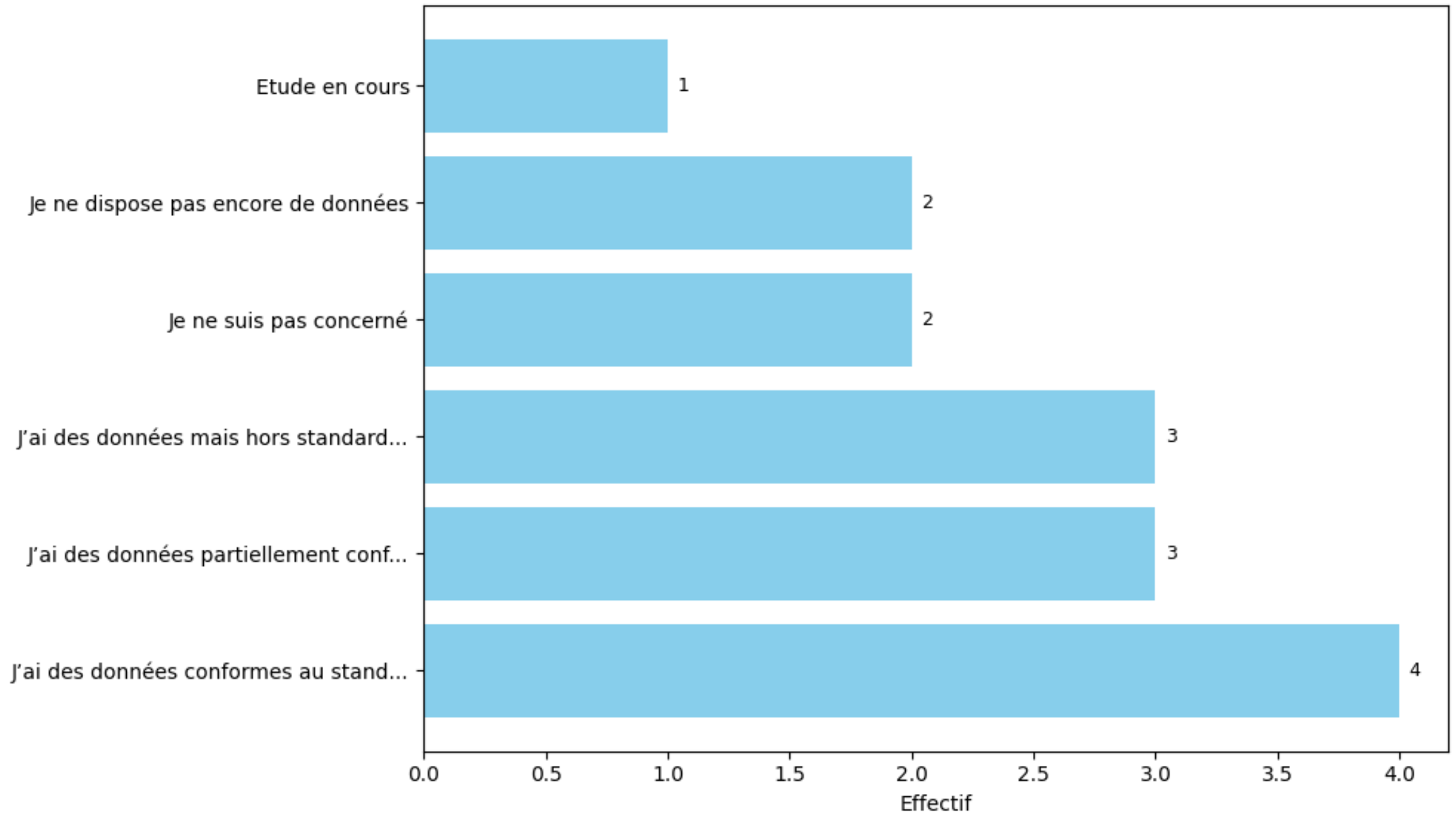
# Quelles sont vos compétences en matière de...?

- d'aménagements cyclables ?
  - Élaboration et animation d'un Schéma Directeur Cyclable (x3)
- production et diffusion de données d'aménagements cyclables ?
  - cartographie les aménagements cyclables existants et projetés et diffuse les données des aménagements cyclables existants sur le portail OpenData de la collectivité et sur le PAN.

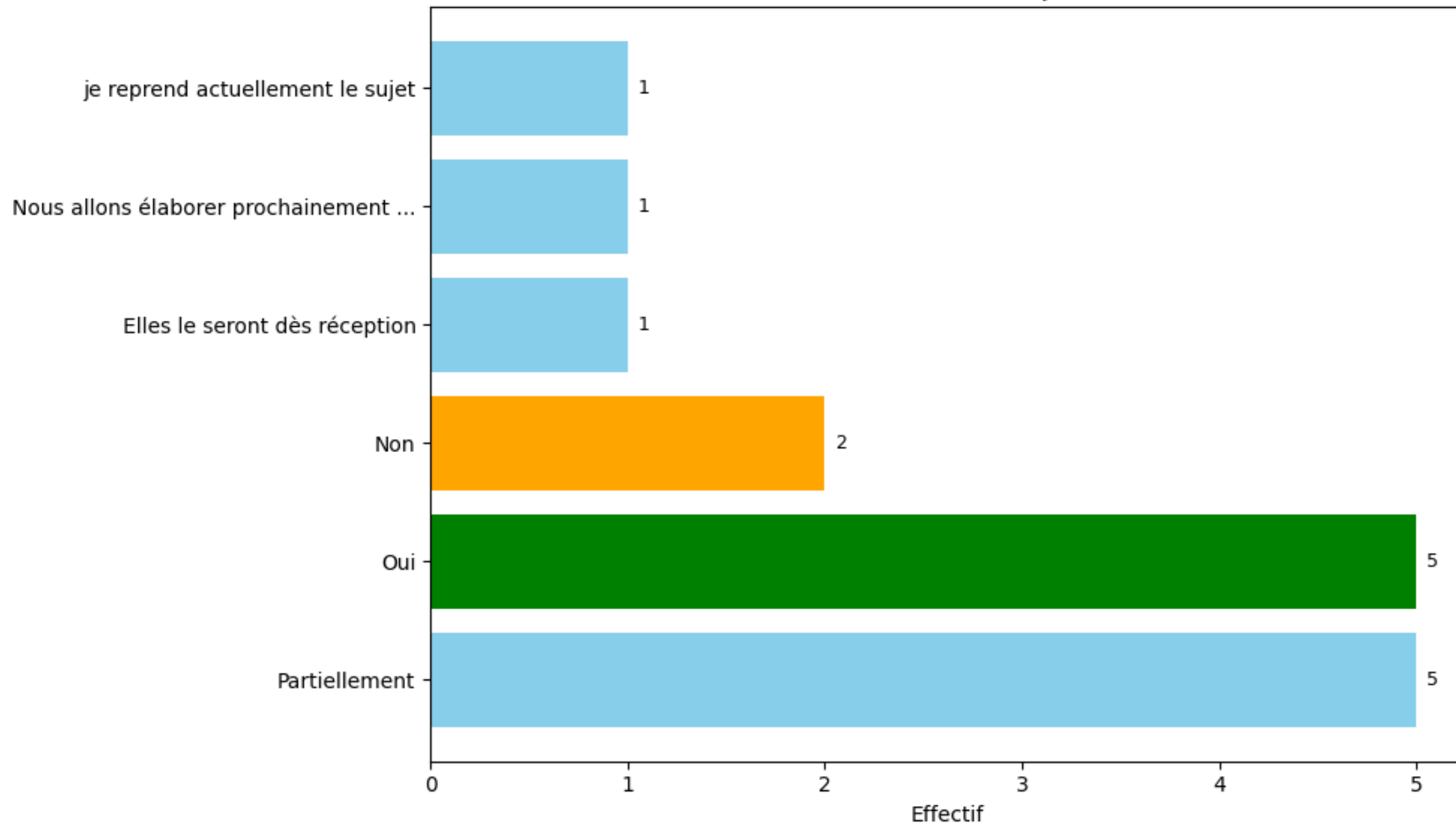
# Connaissez-vous les obligations réglementaires en matière de...



# Quel est l'état actuel de vos données d'aménagement cyclable...



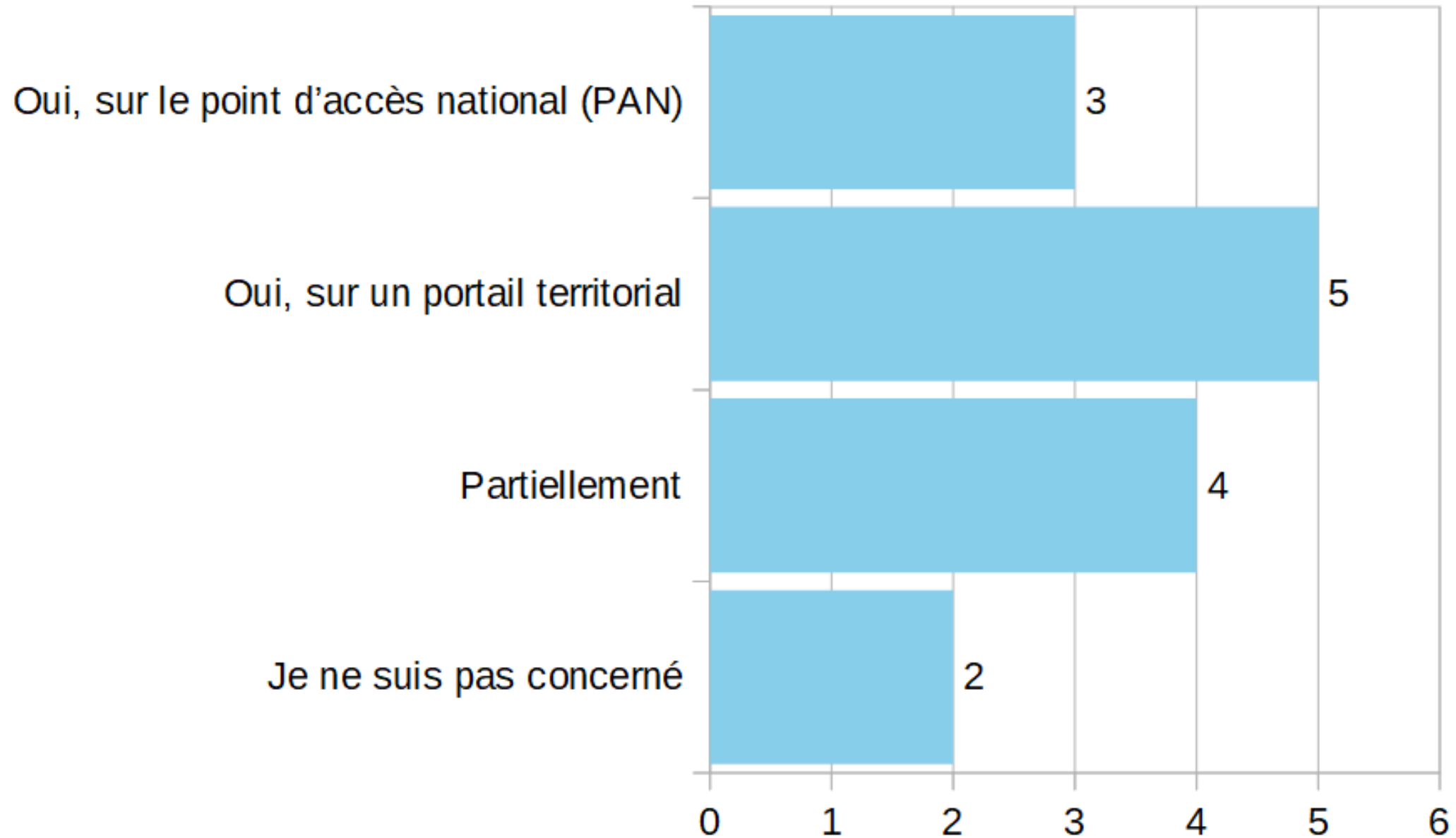
### Mes données sont à jour :



# Quelles difficultés rencontrez-vous pour la production de vos données ?

- Questionnement : Format ? Précision ? Fréquence mises à jour ? Rôles des acteurs ?
- Mise au standard national (x2)
- Autre utilisations pour la com qui nécessite de retravailler les données au standard
- Récupération des données depuis le terrain ou les communes de l'EPCI (x3)

## Diffusez-vous vos données d'aménagement cyclable ?



# Quelles difficultés rencontrez-vous pour la diffusion de vos données d'aménagements cyclables ?

Pas de difficulté autres que celles liées à la production des données : mise au standard et actualisation des données

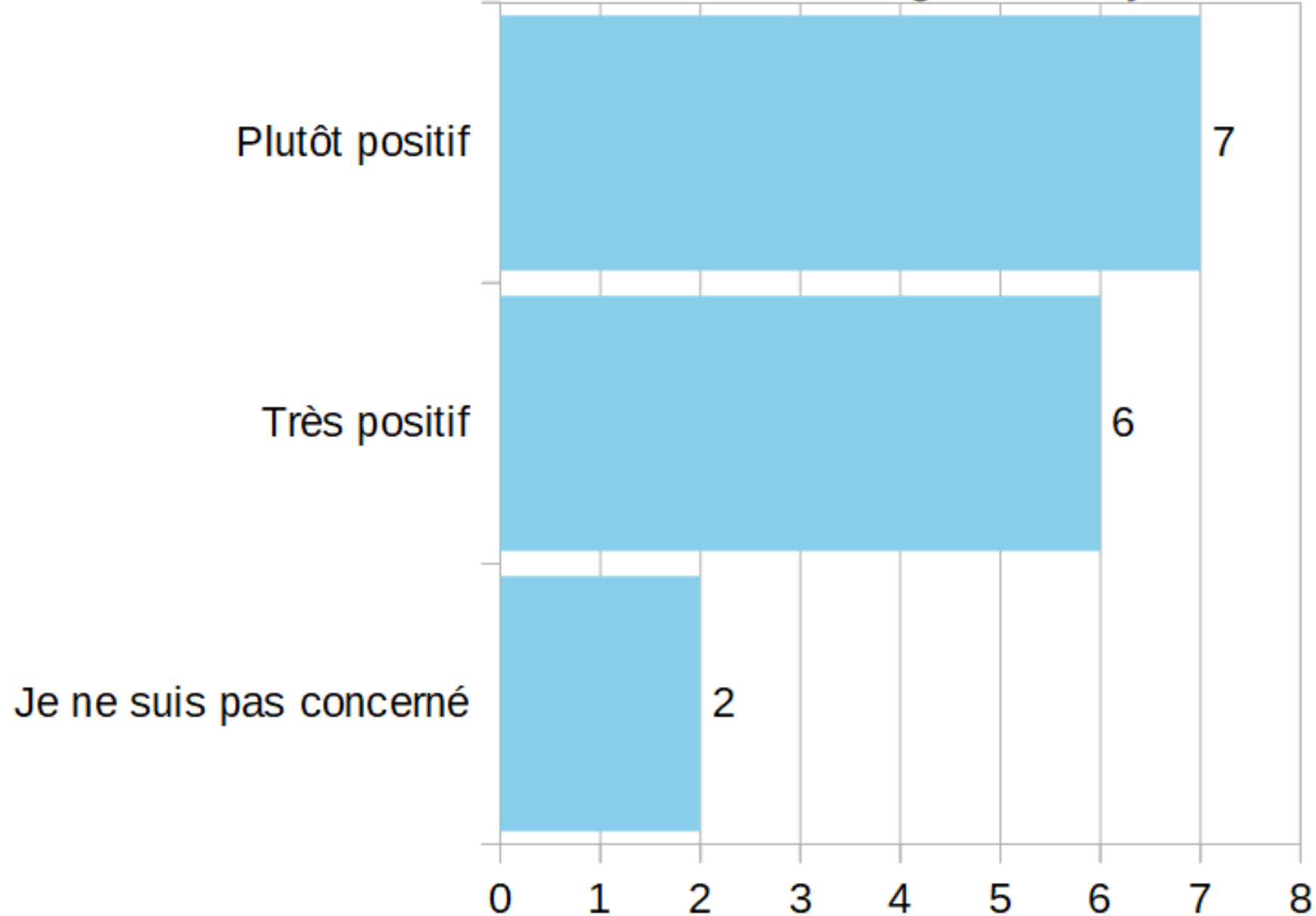


# Que peut vous apporter DataGrandEst pour vous faciliter la production et la diffusion des données d'aménagements cyclables ?

- DataGrandEst fournit déjà une aide conséquente aux collectivités pour la production et la diffusion des données via sa plateforme et l'organisation au moins d'une réunion par an.
- Expliquer le cadre, clarifier les rôles de chacun et les attentes dans la construction et diffusion des données
- Échanges de bonnes pratiques et regards croisés sur les besoins
- Pour la structuration des données (tables, attributs)
- Des outils facilitant le référencement des aménagements en phase terrain (tableau de suivi, classification par aménagements,...).
- DataGrandEst pourrait servir de chef de file pour l'actualisation des données



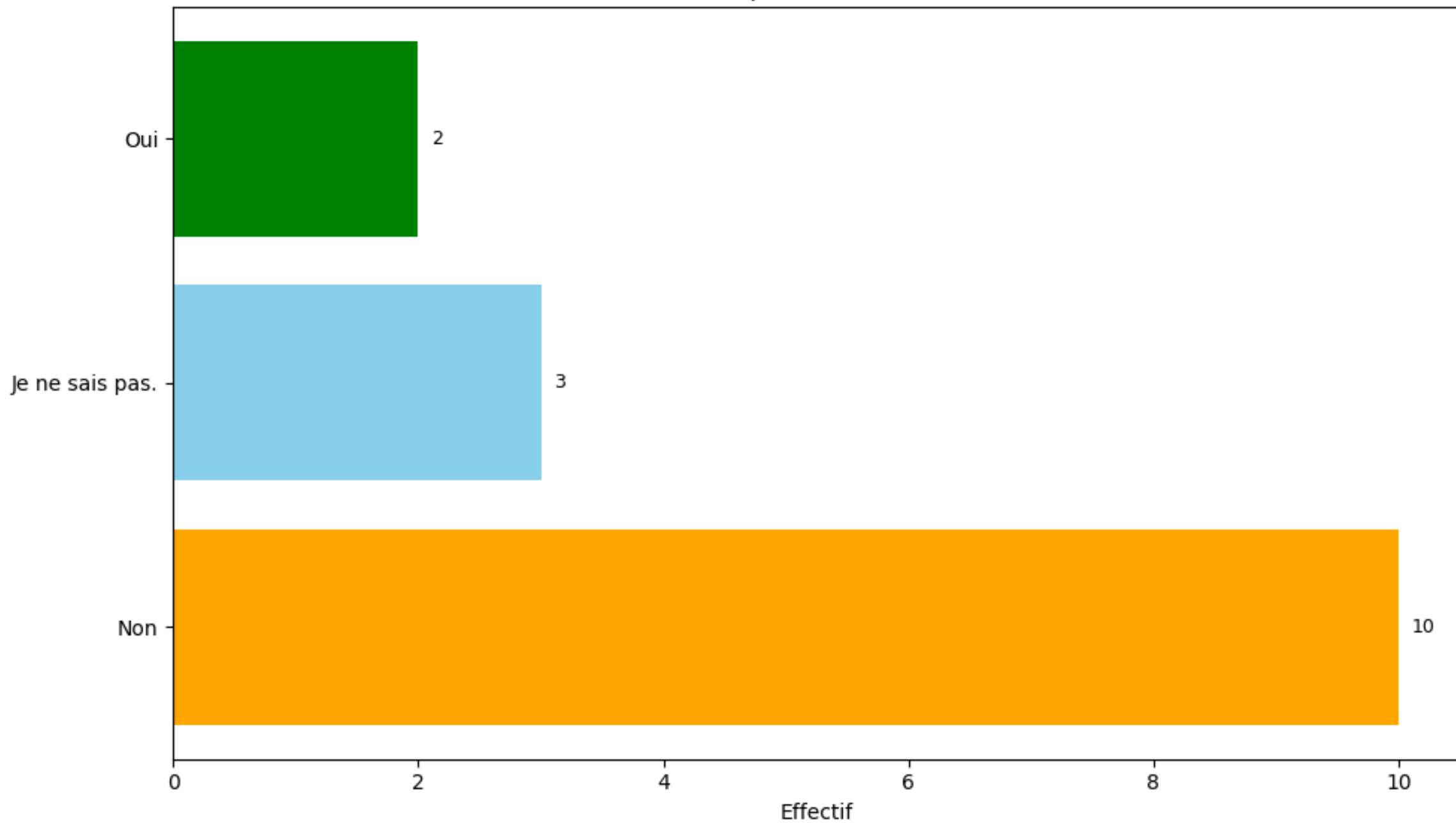
Quel est, selon vous, l'impact de la standardisation et de la diffusion des données d'aménagement cyclable ?



# Questionnaire : Démarche territoriale




### Avez-vous une démarche pour faciliter la standardisation et ...



# Synthèse

- 15 réponses donc faible par rapport aux 151 EPCI, 10 départements et autres structures impliqués dans la réalisation d'aménagements cyclables.
- Le questionnaire nous permet de connaître le niveau d'avancée de 7 EPCI.
- Sur les 7 EPCI, 2 produisent et diffusent des données au standard, 4 produisent des données et 1 est en train de faire une étude sur le sujet.
- 8 sur 15 répondants ne connaissent pas les obligations réglementaires en matière de diffusion des données. Cette thématique pourrait faire l'objet d'une communication plus forte.
- Les attentes vis à vis de DataGrandEst sont la pédagogie sur la démarche, le partage d'expérience, un rôle moteur pour l'actualisation des données, la mise en place d'outils facilitant le référencement des aménagements en phase terrain.
- On peut noter que trois PETR ont répondu ce qui souligne leur intérêt sur le sujet, dont l'un semble fortement impliqué dans la production des données d'aménagement cyclable.
- Plusieurs structures mentionnent leur schéma directeur cyclable et on peut s'interroger de la place de cet outil dans le processus de numérisation des données.



Suivi des démarches en cours :  
tour de table (20 mn)



Portail des mobilité de la Région, Clément  
Bouchère (10 mn)



# Espace collaboratif DataGrandEst

Jean-Pierre RODRIGUEZ (5 mn)

# Le module collaboratif

Un outil pour faciliter les échanges, le partage d'expérience et la réalisation de projets mutualisés entre les acteurs du Grand Est en matière de données.

## Les atouts :



**Hébergé sur datagrandest.fr** : sécurité des données, souveraineté numérique



**Organisé en groupes d'espaces thématiques** : simple à administrer et animer



**Optimisé pour centraliser, structurer, partager et faciliter l'accès aux informations** du groupe via des outils de gestion des connaissances adaptés



**Accessible et responsive** depuis PC, tablette et téléphone



**Écoresponsable** : mutualiser les outils, optimiser le stockage et le partage d'information



**Intégré** avec le site internet de DataGrandEst et la plateforme de données associée

# Les types d'espace

TYPE	DEFINITION	EXEMPLE
<b>Publics</b>	Consultable par tout le monde	Espace public « Occupation du Sol Grand Est », visible sur le site DataGrandEst
<b>Ouverts</b>	Accessible par l'ensemble des membres de l'espace collaborative	Espace d'aide DGE
<b>Restreints</b>	Accessible à des acteurs ciblés (sur demande ou invitation)	Espace du groupe « Standardisation des données cyclables »
<b>Fermés</b>	Réservé à des membres spécifiques	Espace du « Comité de pilotage DataGrandEst »

# Les types de rôles

TYPE	DEFINITION	EXEMPLE
<b>Lecteur</b>	Consultation des contenus	Visiteur non authentifié ou authentifié à accès restreints
<b>Contributeur</b>	Publication de contenus	Membre actif d'un espace
<b>Animateur</b>	Gestion d'un espace dédié	Pilote / Copilote d'un espace
<b>Administrateur</b>	Gestion de la plateforme	Equipe DataGrandEst

# Fonctionnalités : espace communautaire

Fil d'actualités (type « Facebook » et « LinkedIn »)

Documents partagés avec édition en ligne

Notes (type « wiki » - ex. : pour les comptes-rendus de réunion et documentation)

Gestion des projets et tâches (type « Trello » simplifié)

Agenda (calendrier des événements et sondages type « Framadate »)

Discussion (chat)

Réunion (visio)

Notifications (sur la plateforme ou par email)

# Gestion de projets et de tâches

Accueil Documents **Tâches** Notes Agenda Plus ▾

Tableau Liste Plan

Filtrer par tâche Filtre (1)

**En cours** (1) + ⋮

- EXO - Ouvrir fichier TXT et MD dans eXo

+ Nouvelle tâche

**En Attente** (0) + ⋮

+ Nouvelle tâche

**Terminé** (16) + ⋮

- AGENDA - Problème d'heure dans les fichier ICS
- EXO - Utilisation API Rest eXo
- EXO - Création d'un compte pour Alain ROAN
- EXO - Création d'un compte pour Nathalie DEJOUR
- Configurer DNS pour accès exe.datagrandest.fr
- Création d'un espace "RRD 2025"

Projet > Lot 3 - eXo

EXO - Ouvrir fichier TXT et MD dans eXo

Dernière mise à jour 26 août 2025 par Morgan Argondicco

Morgan Argondicco Attribuer

Date de début Aucune

Echéance En cours ▾

J'ai poussé un fichier TXT et un fichier MD dans eXo (partie "Documents").

- Le fichier TXT s'accchie en gris sur fond blanc : très peu lisible et n'est pas modifiable.
- Le fichier MD n'est pas lisible dans eXo

EXO x

Ajouter des pièces jointes +

Aucun commentaire

[Ajouter un nouveau commentaire](#)

# Agenda et planification d'événements

**+ Planifier événement** ↻

Jour Semaine Mois

Tous les événements ▾ ⚙

Aujourd'hui

← SEPTEMBRE 2025 - SEMAINE 39 →

	LUN. 22	MAR. 23	MER. 24
08 h			
09 h			
10 h			
11 h			
12 h			
13 h			
14 h			
15 h		Événement de test 15:00 - 16:00	
16 h			
17 h			
18 h			
19 h			
20 h			
21 h			

1 Détails — 2 Suggérer des dates

Créer  dans **STEC - Secrétariat technique DGE**

🕒 23 septembre 2025 15:00 ▾

23 septembre 2025 16:00 ▾

Toute la journée

📍

🔄 Ne pas répéter ▾

📺 **Créer une visioconférence**

📄

Aa 🗨 21 / 1300 ⓘ

**Enregistrer**


👤


**GR** Guillaume RYCKELYNCK

**Modifier l'événement**





















Vous allez donner la permission aux participants de modifier l'événement

# Module de discussion et de chat



**Guillaume RYCKELYNCK**  DISPONIBLE

 Filtrer les discussions

Récentes ▾ Tous ▾ +

-  Julien Dubois
-  Salon Noms de Domaine et URL ★
-  Isabelle Didierjean
-  Alain Roan (Désactivé) (Externe)
-  F2 FIG 2025
-  Salon Partage des données entre e... ★
-  Omar Bouras
-  Guillaume RYCKELYNCK, Julien D...
-  Morgan Argondicco
-  Communautés des animateurs
-  Jean-Pierre Rodriguez
-  T Test
-  DL Didier Lapeyronnie
-  S- SDAC - Standardise tes données d'...
-  N- NP-DGE - LOT 3B - ChatBot (C2C)
-  AN AMO Nouveau Portail
-  N- NP-DGE - LOT 1 - geOrchestra (C2C)
-  i Imagerie
-  N- NP-DGE - Commun
-  R- RRD-2025 - Rencontres Régionales...




**Jean-Pierre Rodriguez** DÉCONNECTÉ

 Démarrer un appel 

15/04/2025

Comme convenu hier, j'ai partagé le fichier suivant pour définir le programme d'action et planning sur évolution des outils DGE:  
<https://datagrandest.exoplatform.org/portal/dw/oeditor?docId=389db2b8ac1200...> 10:44

**Jean-Pierre Rodriguez :**  
Oui merci 10:52



# Tableau de bord des mobilités fait par DRIEAT IDF

Etienne Chermette, DREAL Grand Est



Suites à donner (15 mn)

The logo for Data Grand Est features three white concentric arcs on the left, resembling a stylized 'C' or a signal. To the right, the word 'DATA' is written in a large, bold, white sans-serif font, with a dot above the 'A'. Below 'DATA', the words 'GRAND EST' are written in a smaller, bold, white sans-serif font.

# DATA GRAND EST



[DATAGRANDEST.FR](http://DATAGRANDEST.FR)

The logo for the Grand Est region. It consists of a dark blue rectangular background with the text 'La Région Grand Est' in white. 'La Région' is in a smaller font above 'Grand Est', which is in a larger, bold font.

La Région  
**Grand Est**

